

TEILBEBAUUNGSPLAN

GEMEINDE ZIZENHAUSEN














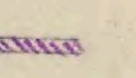
GEWANNE:
IM HOPFENGARTEN, STAMPFWIESE U. LANGACKER

GESTALTUNGSPLAN

M=1:1000

ALLGEMEINES WOHNGEBIET WA
GRZ 0/

ERLÄUTERUNG:

-  VOHANDENE BEBAUUNG
-  GEPLANTE BEBAUUNG
1 GESCHOSSIG M. KNIESTOCK, DACHN. 48-50°
-  GEPLANTE BEBAUUNG
1 GESCHOSSIG, DACHN. 25-30°
-  GEPLANTE BEBAUUNG, DACHN. 25-30°
1 GESCHOSSIG, TALSEITE 2 GESCHOSSIG
-  GEPLANTE BEBAUUNG
2 GESCHOSSIG, DACHN. 25-30°
-  PRIVATE GRÜNFLÄCHEN
-  VORHANDENE ÖFFENTL. STRASSEN
-  GEPLANTE STRASSE
-  WEITERE BESTEHENDE GRENZEN
-  ENTFALLENDE GRENZEN
-  GEPLANTE GRENZEN
-  GEPLANTE GARAGEN
-  PLANUNGSGRENZE 1. BAUABSCHNITT
-  PLANUNGSGRENZE 2. BAUABSCHNITT

ZIZENHAUSEN — STOCKACH, DEN 9. SEPT 1965
DIE GEMEINDE: DER PLANFERTIGER:



12.4.66
[Signature]

FREIER ARCHITEKT
ROLF KAMENZIN
STAATL. GEPL. U. HOCHBAU
7768 STOCKACH
WEISSMÜHLENSTRASSE 11
TELEFON 481

Inkrafttreten 05.05.1966

