

GEMEINDE STOCKACH

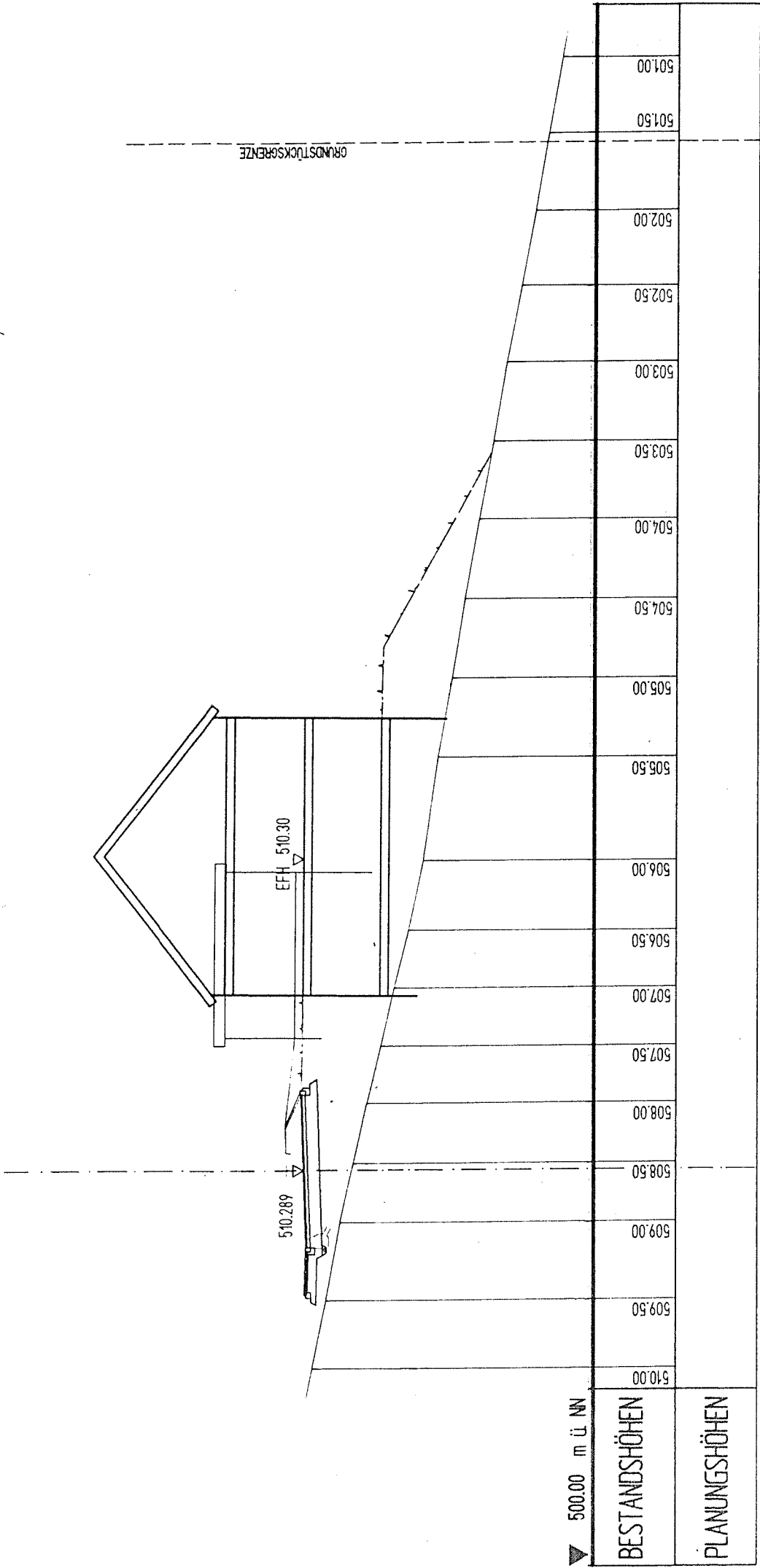
B-PLAN "IM LICHTBERG II"  
GELÄNDESCHNITT RSTOKNR. 1179

PLAN NR.                      DATUM: 28.12.95                      GEAND.  
PROJ. NR. 09.95275                      BEARB: BU/MOE                      MABST: 1 : 200

**PLANUNGSBÜRO FISCHER + PARTNER**

Stadtplanung  
Architektur  
Landschaftsplanung

79100 FREIBURG, GONTERSTALSTR. 32  
TEL. 0761 / 70342-0 FAX. 70342-24



GEMEINDE STOCKACH

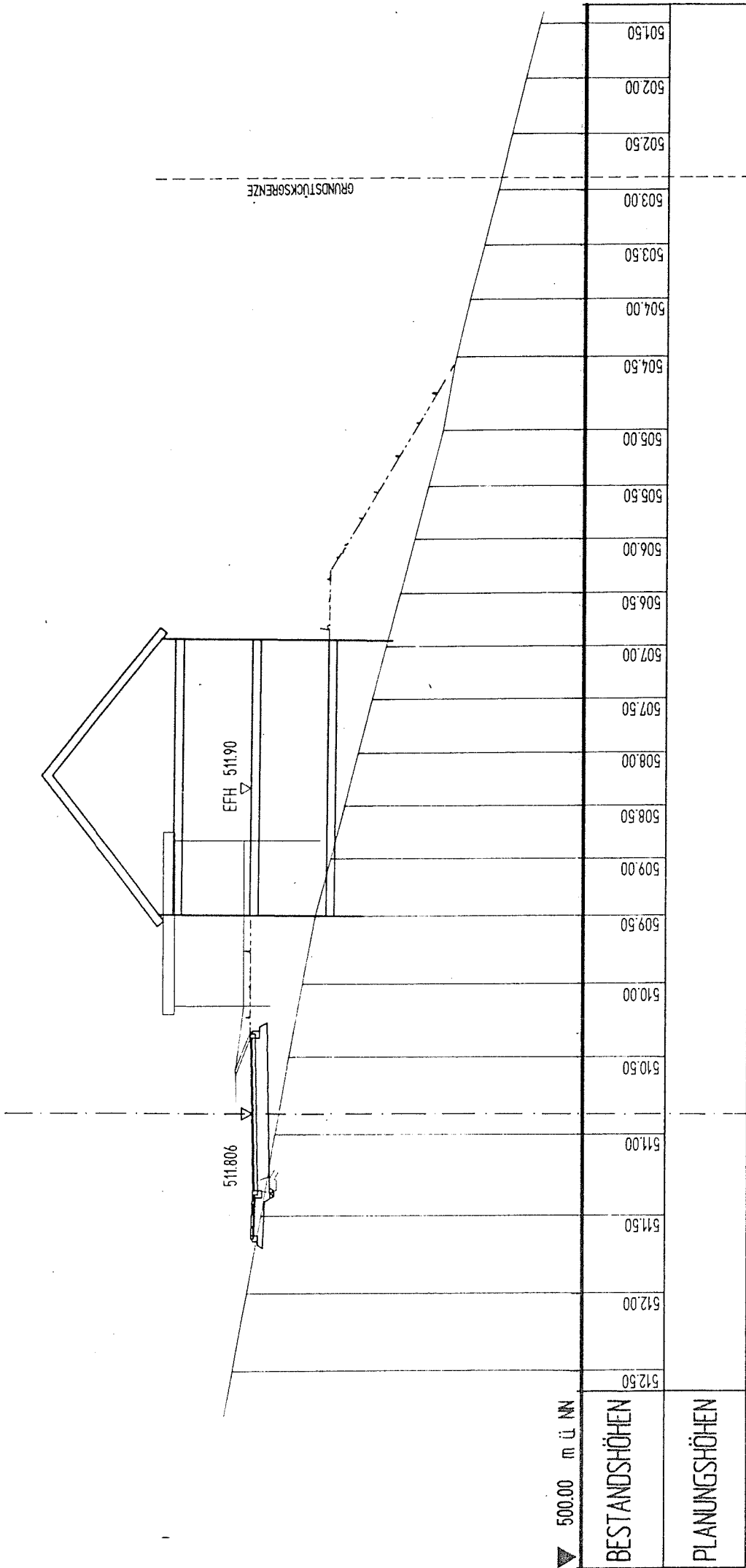
B-PLAN "IM LICHTBERG II"  
GELÄNDESCHNITT FLECKENR. 1180


PLAN NR.	DA/TUM	28.12.95	GEAND.
PROJ NR.	BL/ARB.	BU/MOE	MAßST. 1 : 200

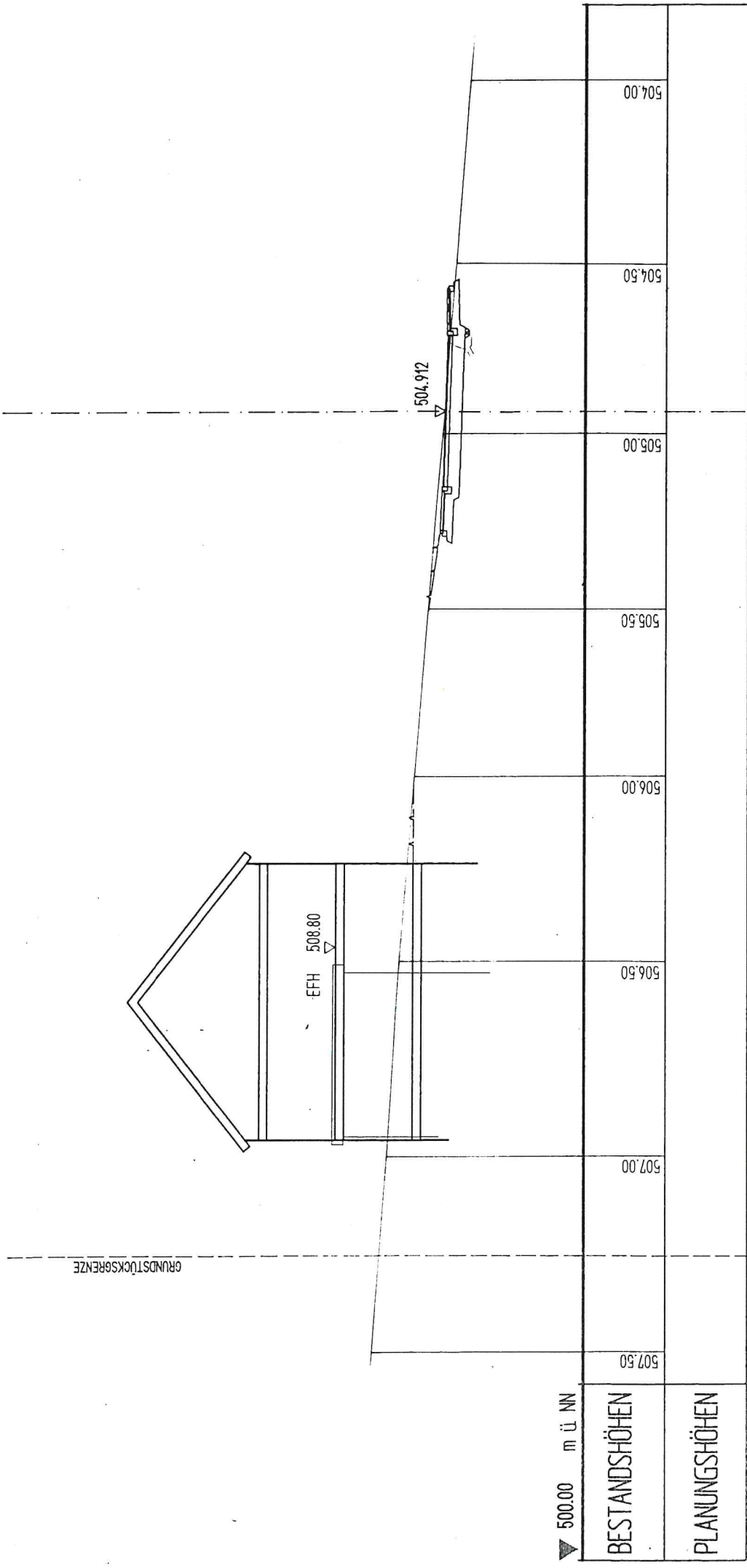
**PLANUNGSBÜRO FISCHER + PARTNER**

Stadtplanung  
Architektur  
Landschaftsplanung

79100 FREIBURG, GONTERSTALSTR. 32  
TEL. 0761 / 70342-0 FAX. 70342-24



GEMEINDE STOCKACH			
B-PLAN "IM LICHTBERG II"			
GELANDESNITT FLSTOKNR. 1181			
PLAN NR.	DATUM	GEWÄL	
PROJ. NR. 09/95275	28.12.95		
	BLATT	BU/ME	MABST. 1 : 200
<b>PLANUNGSBÜRO FISCHER + PARTNER</b>			
			
79100 FREIBURG, GONTERSTAL-STR. 32			
TEL. 0761 / 70342-0 FAX. 70342-24			



*geändert  
siehe Schnitt  
v. 28.7.03*

**GEMEINDE STOCKACH**

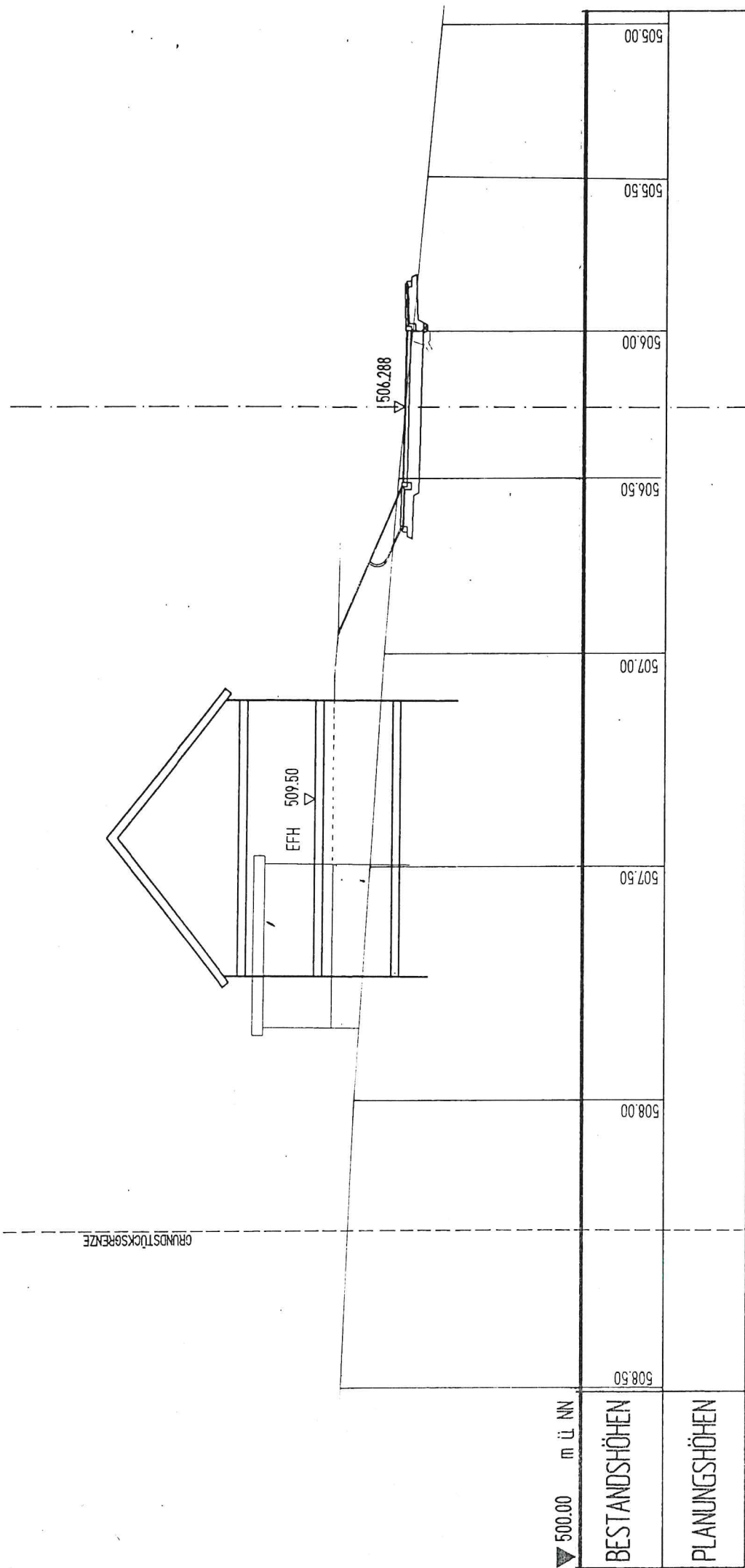
**B-PLAN "IM LICHTBERG II"**  
**GELANDESNITT FLSTOCKNR. 1173 WEST**

PLAN NR. \_\_\_\_\_ DATUM: 28.02.95 GEAND.  
 PROJ. NR. 09.95275 BE. ARR. BU/MOE MAßST. 1 : 200

**PLANUNGSBÜRO FISCHER + PARTNER**

Stadtplanung  
 Architektur  
 Landschaftsplanung

70100 FREIBURG, GUNTERSTALSTR. 32  
 TEL. 0761 / 70342-0 FAX. 70342-24



*geändert  
siehe Schnitt  
v. 28.7.03*

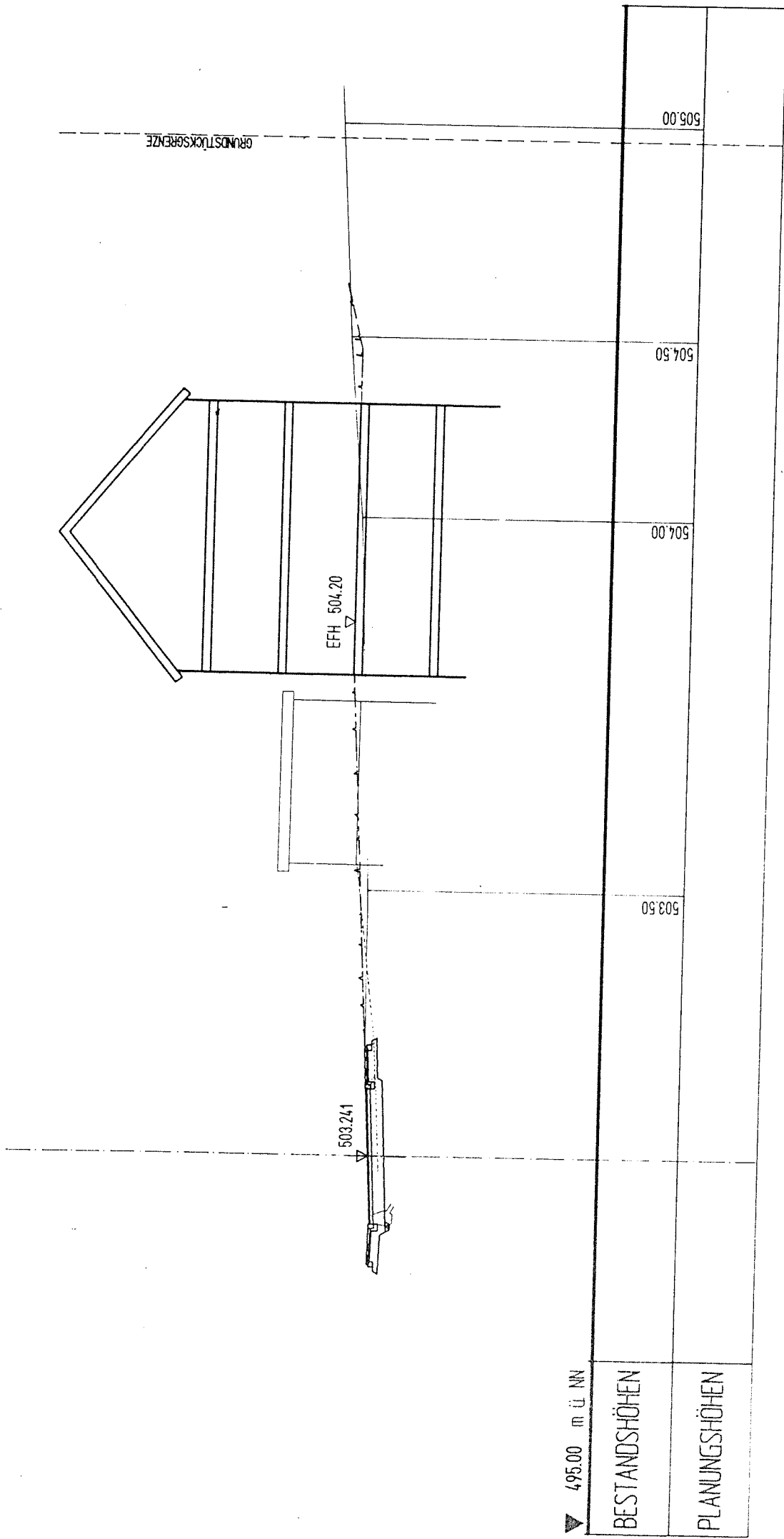
GEMEINDE STOCKACH

B-PLAN "IM LICHTBERG II"  
GELÄNDESCHNITT FLSTCKNR. 1173 OST

PLAN NR. DATUM 28.12.95 GRADE  
PROJ. NR. 09/95Z75 BEARB. BU/MOE MASST. 1 : 200

**PLANUNGSBÜRO FISCHER + PARTNER**  
Stadtplanung  
Architektur  
Landschaftsplanung

79100 FREIBURG, GONTERSTALSTR. 32  
TEL. 0761 / 70342-0 FAX. 70342-24



▼ 495.00 m ü. NN

BESTANDSHÖHEN

PLANUNGSHÖHEN

503.50

EFH 504.20

504.00

504.50

505.00

GRUNDSTÜCKSGRENZE

GEMEINDE STOCKACH

B-PLAN "IM LICHTBERG II"  
GELANDESNITT FSTCKNR. 1175

PLAN NR. 09.9525 (1:100) DATUM 28.12.95 (1:100)

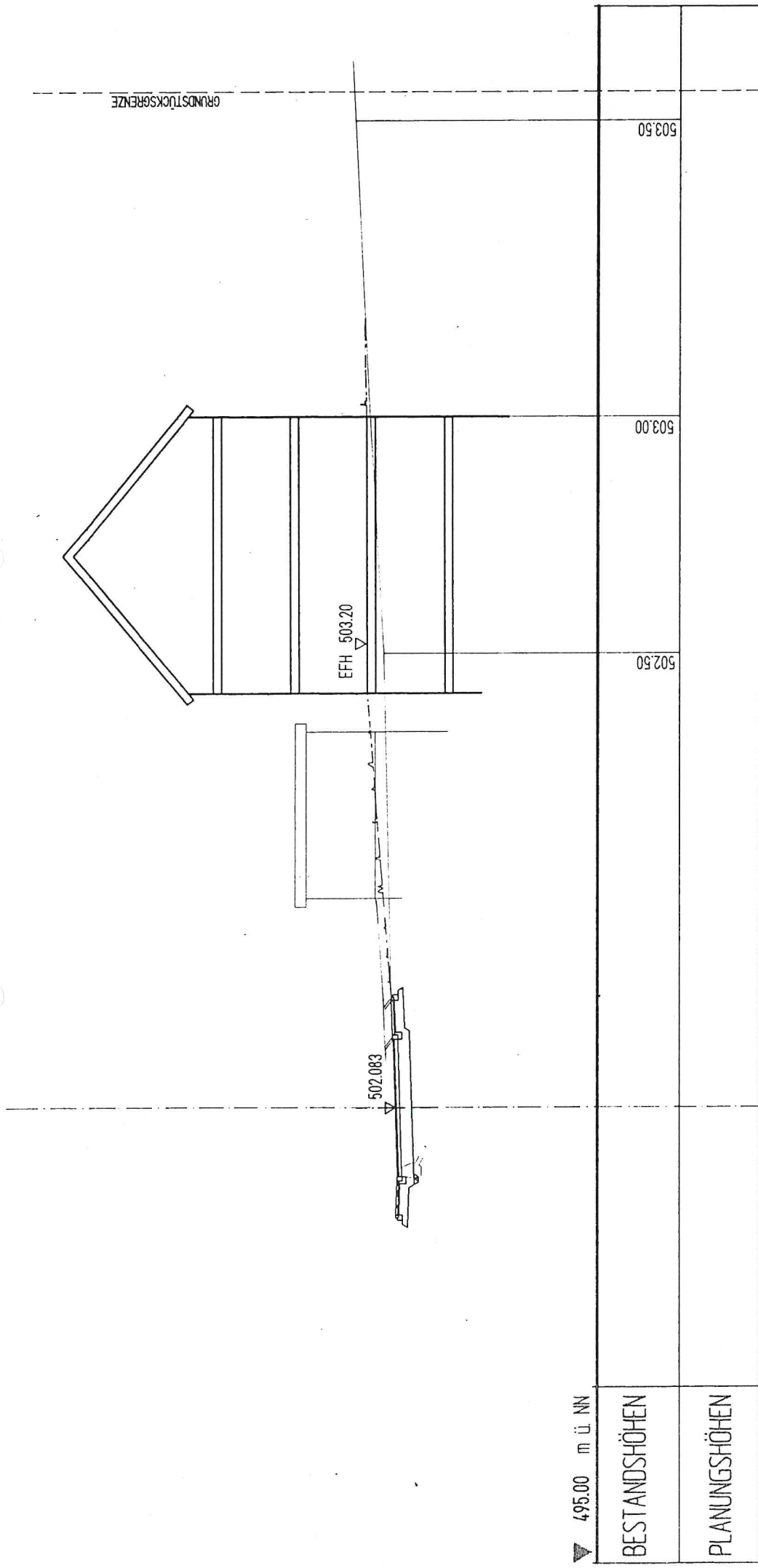
PROJ. NR. 09.9525 (1:100) BU/MOE MAßST. 1:200

**PLANUNGSBÜRO FISCHER + PARTNER**

79100 FREIBURG, GONTERSTALSTR. 32  
TEL. 0781 / 70342-0 FAX. 70342-24



Stadtplanung  
Architektur  
GmbH



GEMEINDE STOCKACH

B-PLAN "IM LICHTBERG II"  
GELÄNDESCHNITT FLSTCKNR. 1176

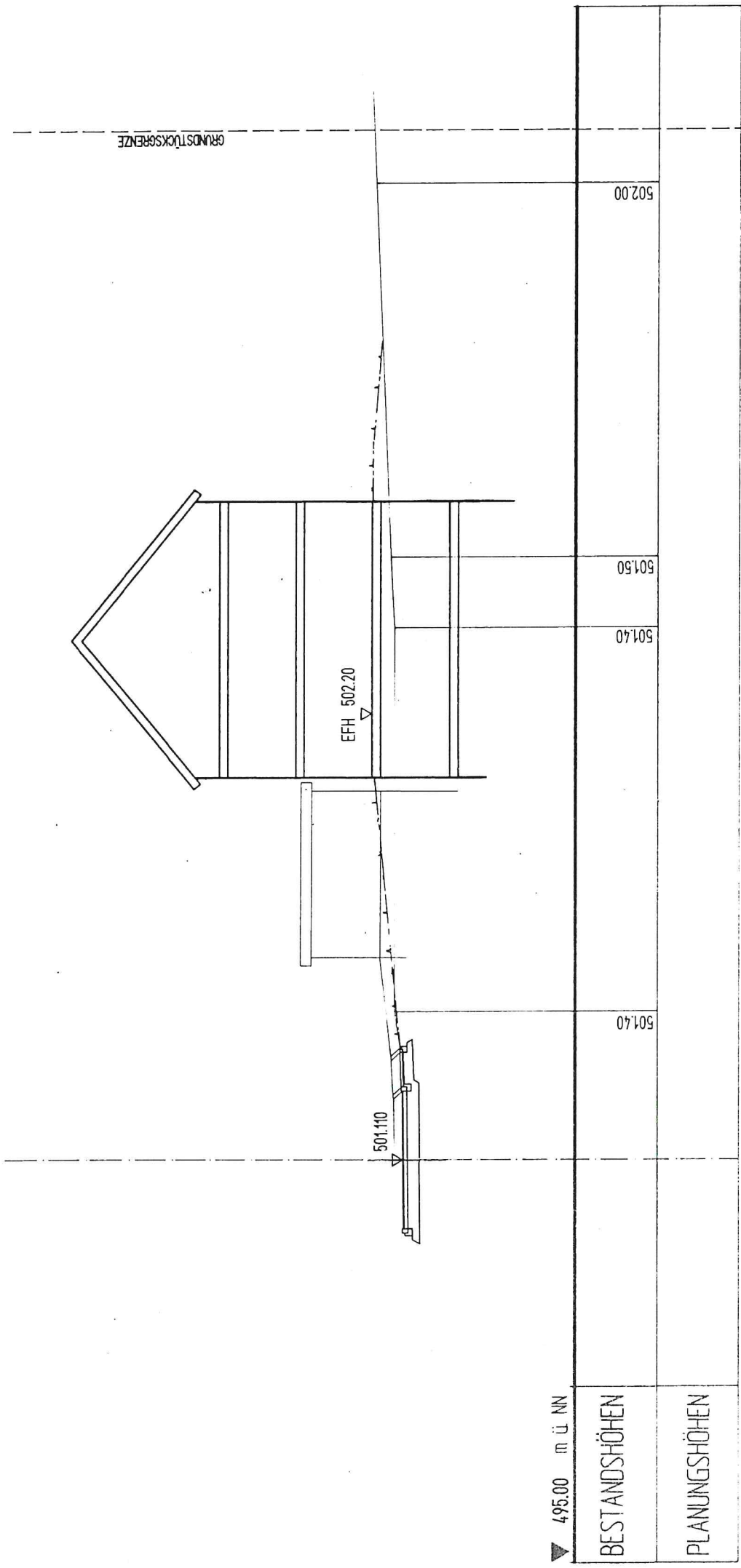
PLAN NR. DAUM 28.12.95 (G. ANI)  
PROJ. NR. 09.952/5 BEARB. BU/MOE MASSST. 1 : 200

**PLANUNGSBÜRO FISCHER + PARTNER**  
Stadtplanung  
Architektur  
Landschaftsplanung

70100 FREIBURG, GONTERSTALSTR. 32  
TEL. 0761 / 70342-0 FAX. 70342-24

*geländes f.  
siehe Schnitt*

*0. 28.7.03*



▼ 495.00 m ü NN

BESTANDSHÖHEN

PLANUNGSHÖHEN

501.40 501.40 501.50 501.40 502.00

GEMEINDE STOCKACH

B-PLAN "IM LICHTBERG II"  
 GELANDESCHNITT FLSTCKNR. 1177

PLAN Nr. 09.952/5 d. d. 28.12.95  
 Proj. Nr. 09.952/5 d. d. 08/NOE d. d. 1.200

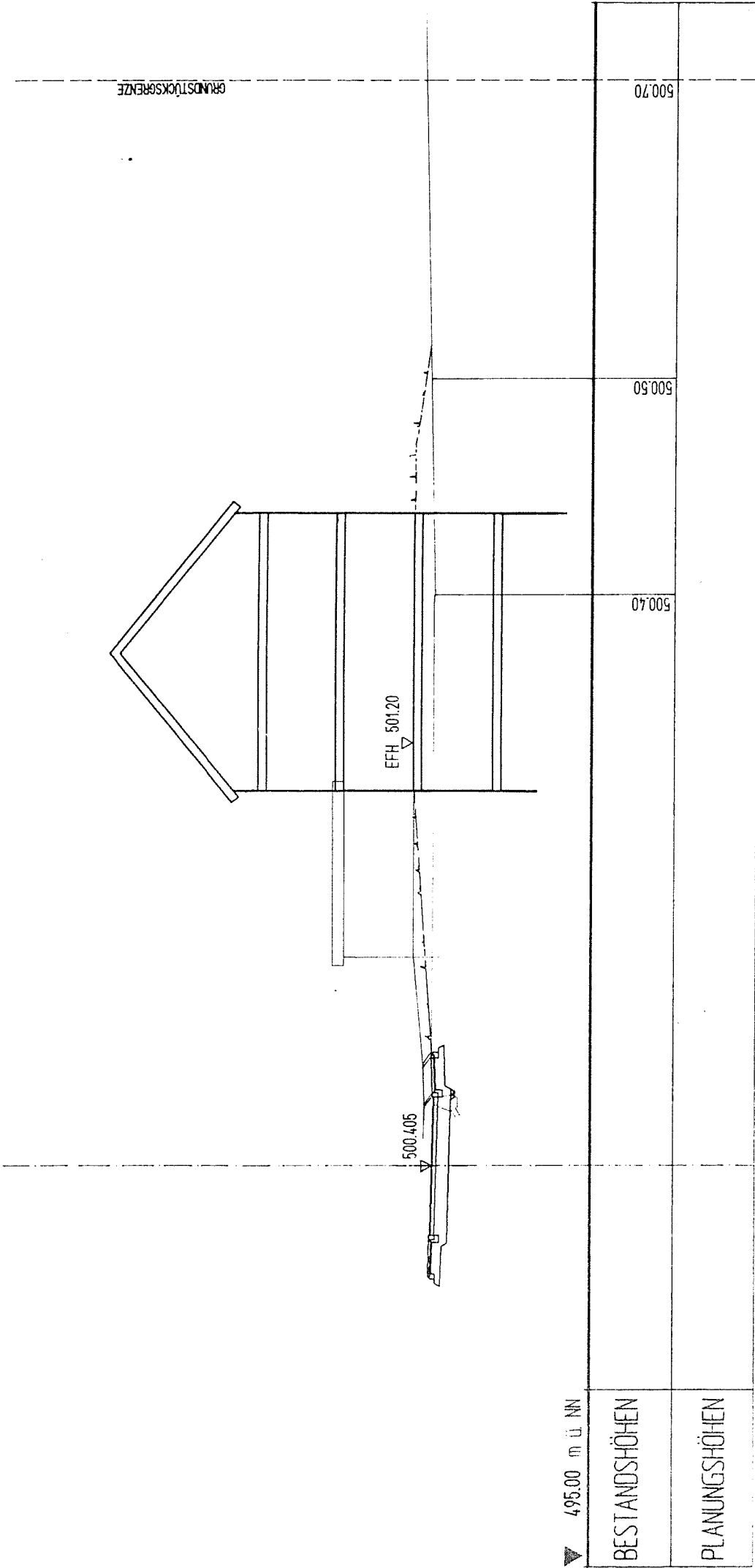
**PLANUNGSBORO FISCHER + PARTNER**

Stadtplanung  
 Architektur  
 am Bischofshaus 10

70100 FREIBURG, GONTERSTALSTR. 32  
 TEL. 0781 / 70342-0 FAX. 70342-24

*geändert  
 siehe Schnitt  
 v. 28.7.03*





GEMEINDE STOCKACH

B-PLAN "IM LICHTBERG II"  
GELANDESNITT FLSTCKNR. 1178

PLANNR. 28.12.95

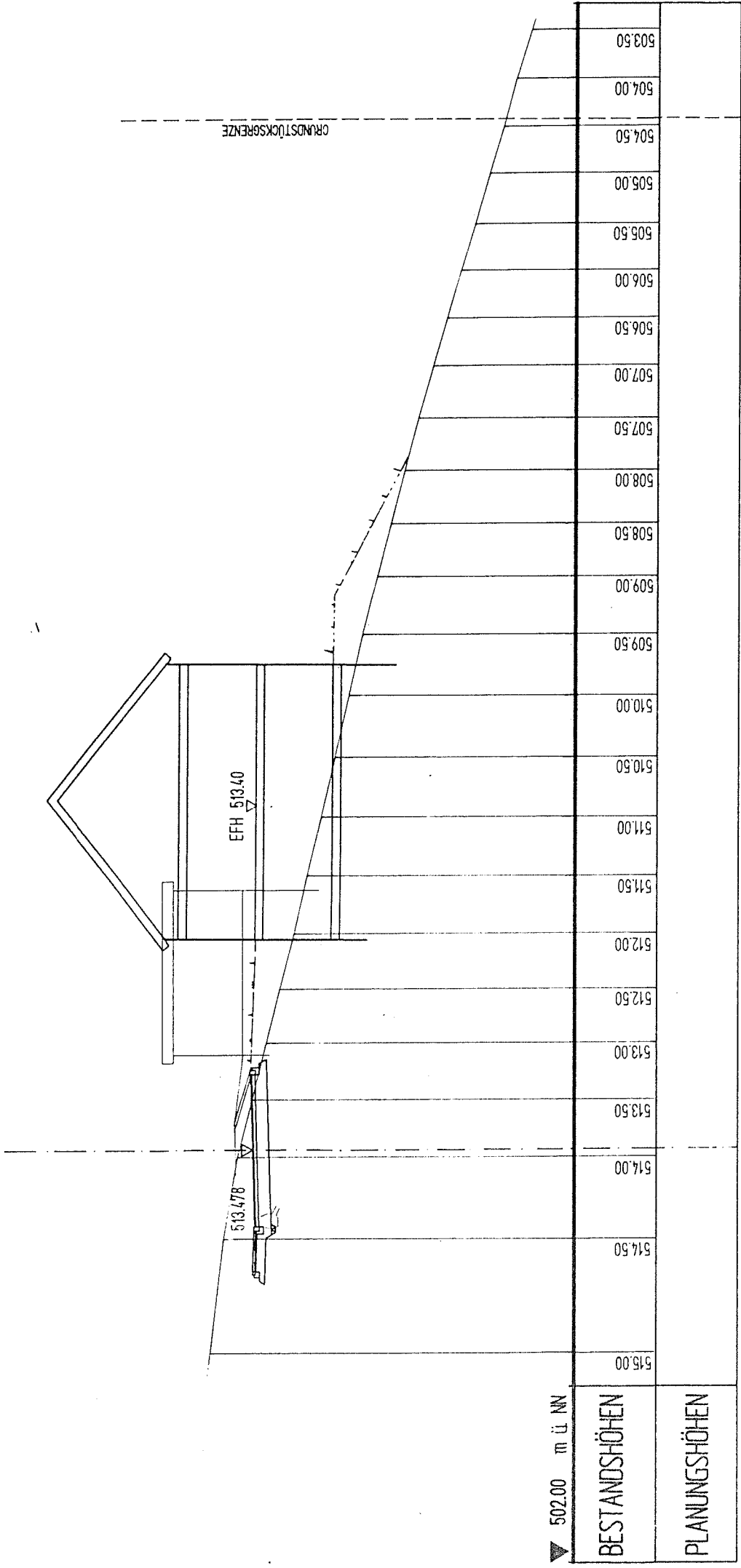
PROJ. N. 09.95275 BU/MOE

MAß 1:200

PLANUNGSBÜRO FISCHER + PARTNER



Stadtplanung  
Architektur  
79100 FREIBURG, GONTERSTALSTR. 32  
TEL. 0761 / 70342-0 FAX. 70342-24



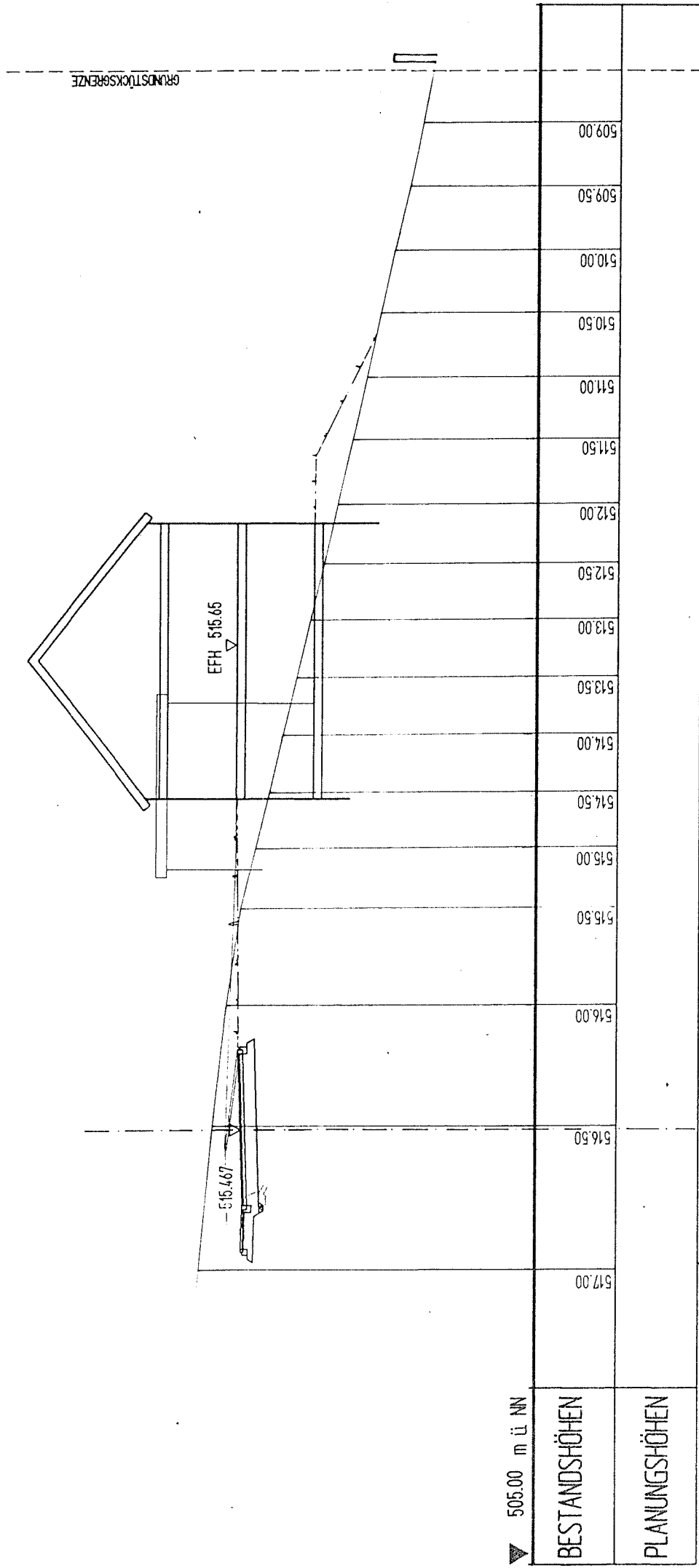
▼ 502.00 m ü. NN

BESTANDSHÖHEN

PLANUNGSHÖHEN

515.00
514.50
514.00
513.50
513.00
512.50
512.00
511.50
511.00
510.50
510.00
509.50
509.00
508.50
508.00
507.50
507.00
506.50
506.00
505.50
505.00
504.50
504.00
503.50

GEMEINDE STOCKACH	
B-PLAN "IM LICHTBERG II" GELÄNDESCHNITT RISTOKNR. 1182	
PLAN NR.	GFÄND.
PROJ. NR. 09/95275	BEARB. BU/MOE
DATEM 28.12.95	MABST. 1 : 200
<b>PLANUNGSBÜRO FISCHER + PARTNER</b> Stadtplanung Architektur Landschaftsplanung	
79100 FREIBURG , GONTERSTALSTR. 32 TEL. 0761 / 70342-0 FAX. 70342-24	



GEMEINDE STOCKACH

B-PLAN "IM LICHTBERG II"  
GELÄNDESCHNITT FLSTCKNR. 1183

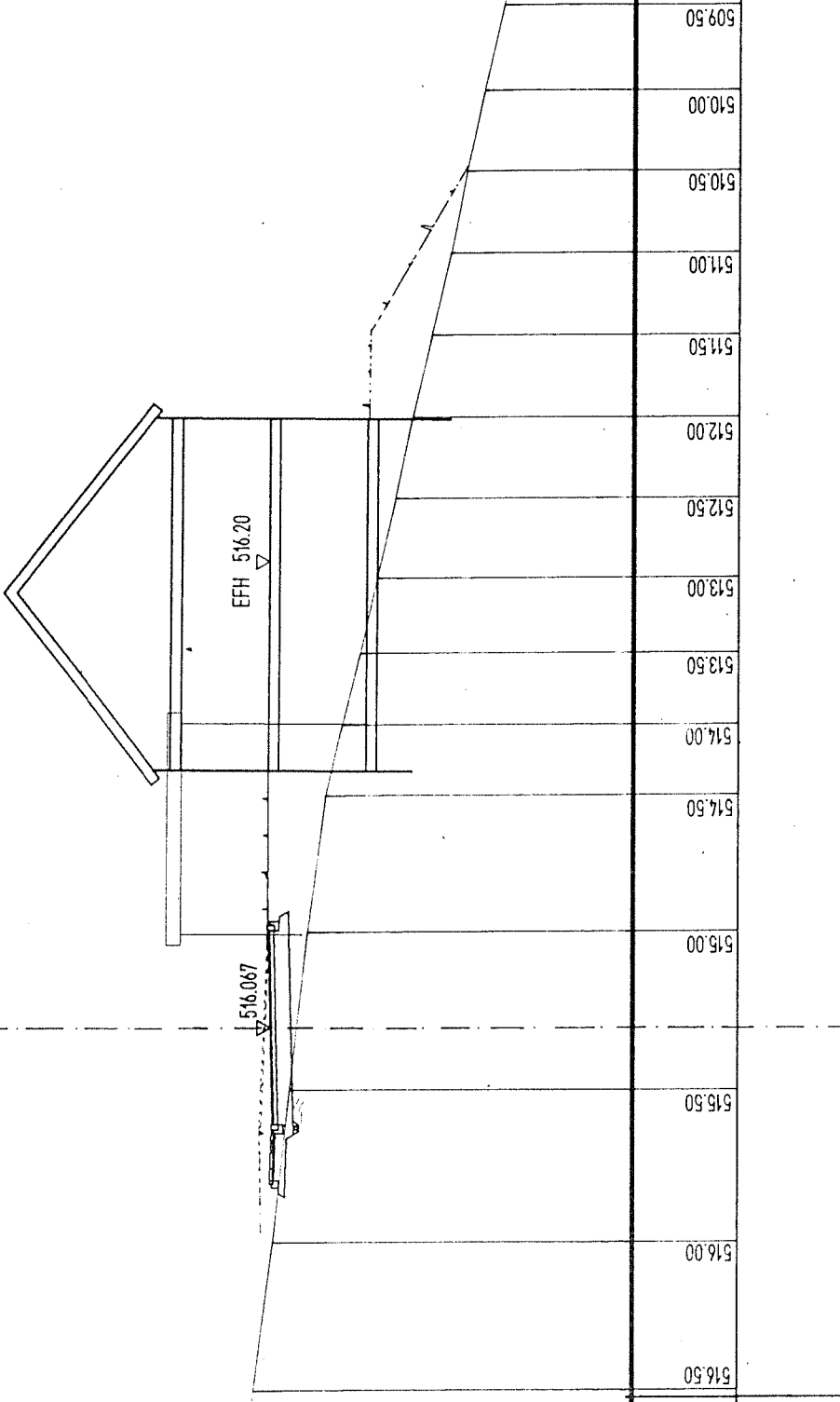
PLAN NR.	09.95275	BEARB.	BU/MOE
PROJ. NR.	09.95275	BEARB.	BU/MOE
MAßST.	1 : 200		

PLANUNGSBORO FISCHER + PARTNER

Stadtplanung  
Architektur  
Landschaftsplanung

70100 FREIBURG, GONTERSTALSTR. 32  
TEL. 0761 / 70342-0 FAX. 70342-24

GRUNDSTÜCKSGRENZE



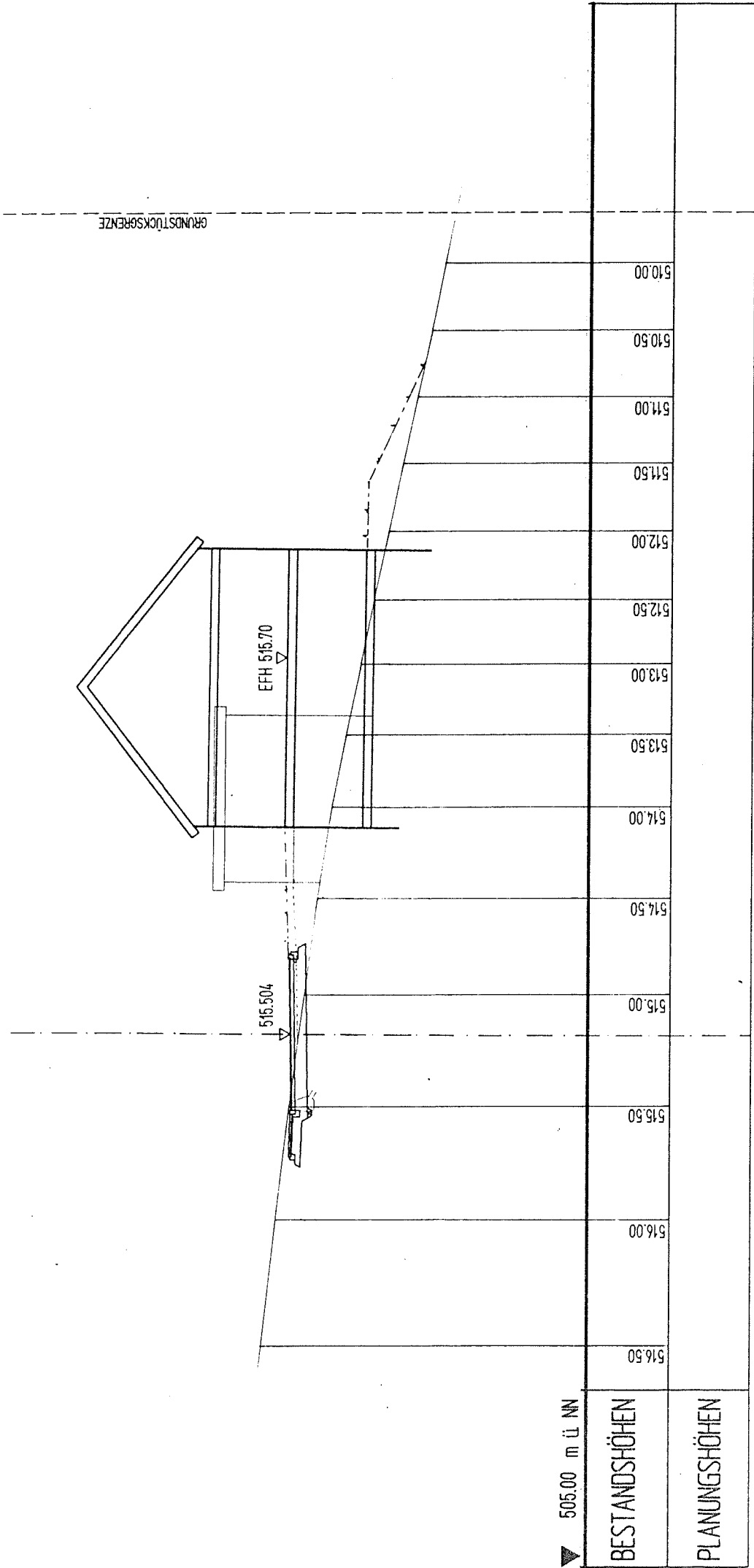
▼ 506.00 m ü NN

BESTANDSHÖHEN

PLANUNGSHÖHEN

516.50	516.00	515.50	515.00	514.50	514.00	513.50	513.00	512.50	512.00	511.50	511.00	510.50	510.00	509.50
--------	--------	--------	--------	--------	--------	--------	--------	--------	--------	--------	--------	--------	--------	--------

GEMEINDE STOCKACH  
 B-PLAN "IM LICHTBERG II"  
 GELÄNDESCHNITT FLSTCKNR. 1184  
 PLAN NR. DATUM 28.12.95 ZEICHNUNG  
 PROJ.NR. 0919275 BEZEICHNUNG BU/BOE MASSSTAB 1 : 200  
**PLANUNGSBÜRO FISCHER + PARTNER**  
 Stadtplanung  
 Architektur  
 Landschaftsplanung  
 79100 FREIBURG, GONTERSTALSTR. 32  
 TEL. 0761 / 70942-0 FAX. 70942-24

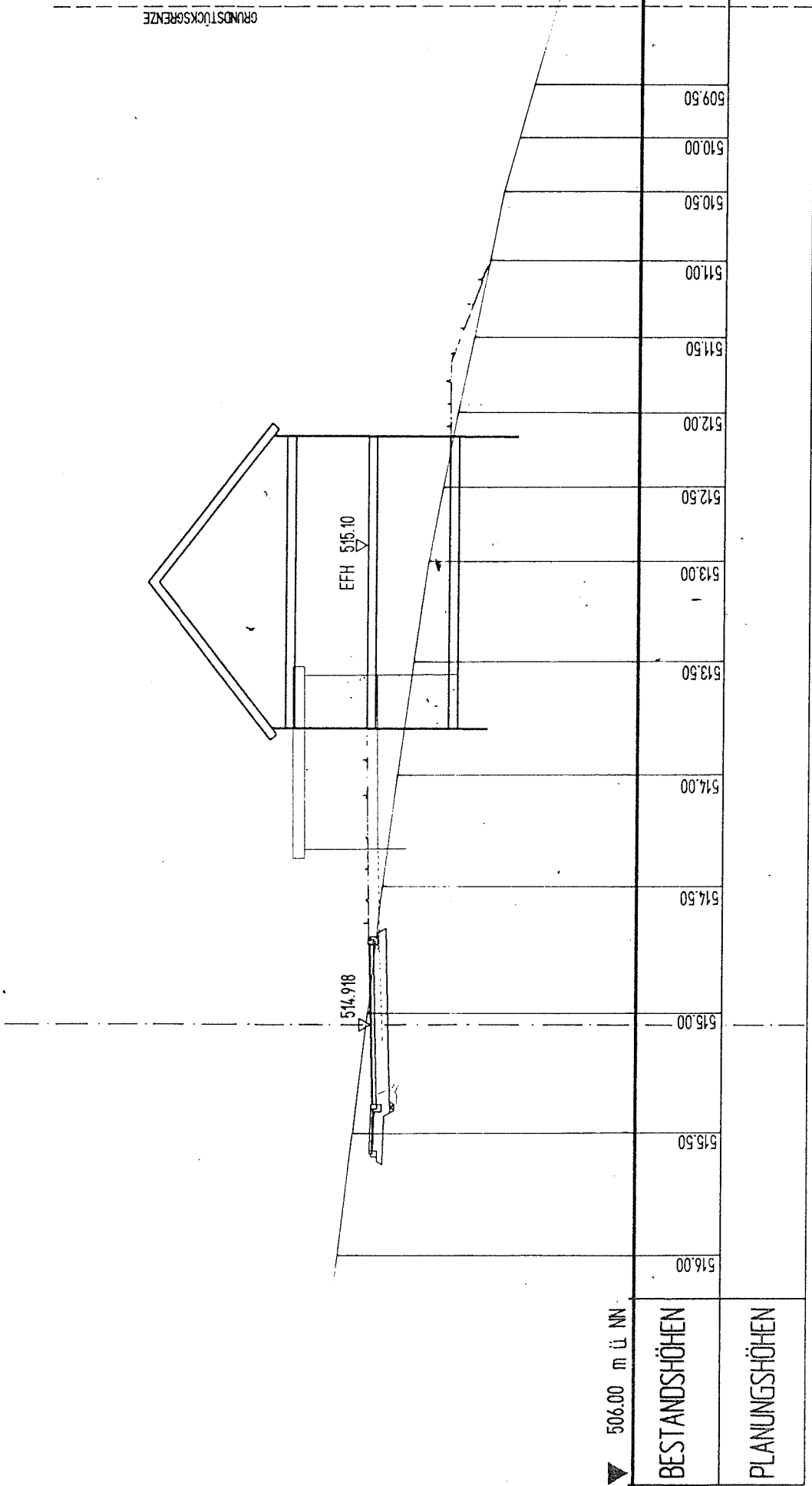


<b>GEMEINDE STOCKACH</b>			
<b>B-PLAN "IM LICHTBERG II"</b>			
<b>GELANDESNITT RSTCKNR. 1185</b>			
PLAN NR.	DA/TM: 28.12.95	GEAND.	
PROJ. NR. 09.952/5	BE-ARB. BU/MOE	MABST. 1 : 200	
<b>PLANUNGSBÜRO FISCHER + PARTNER</b>			
Stadtplanung Architektur Landschaftsplanung			
79100 FREIBURG, GUNTERSTALSTR. 32			
TEL. 0761 / 70342-0 FAX. 70342-24			

▼ 505.00 m ü. NN

BESTANDSHÖHEN

PLANUNGSHÖHEN



▼ 506.00 m ü. NN

BESTANDSHÖHEN

PLANUNGSHÖHEN

GEMEINDE STOCKACH

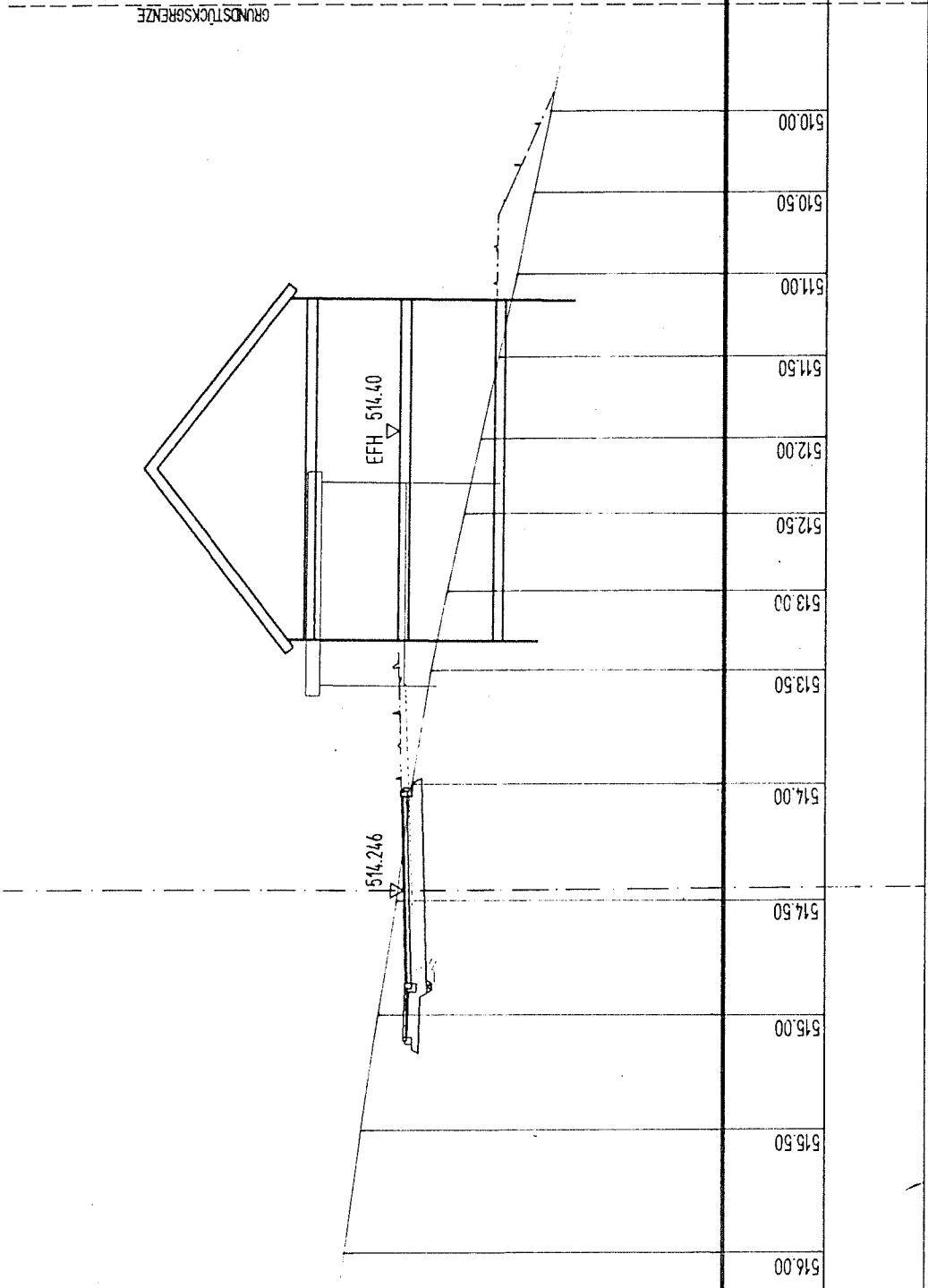
B-PLAN "IM LICHTBERG II"  
GELÄNDESCHNITT FLSTCKNR. 1186

PLAN NR.	09/9525	GEAND.	28.12.95
PROJ. NR.	09/9525	BEARB.	BU/MDE
		MABST.	1 : 200

**PLANUNGSBÜRO FISCHER + PARTNER**

Stadtplanung  
Architektur  
Landschaftsplanung

79100 FREIBURG, GÖNTERSTALSTR. 32  
TEL. 0761 / 70342-0 FAX. 70342-24



▼ 505.00 m ü. NN

BESTANDSHÖHEN	516.00	515.50	515.00	514.50	514.00	513.50	513.00	512.50	512.00	511.50	511.00	510.50	510.00
PLANUNGSHÖHEN													


GEMEINDE STOCKACH

B-PLAN "IM LICHTBERG II"  
GELÄNDESCHNITT RSTOKNR. 1187

PLAN NR. DATUM: 28.12.95 GEAND.

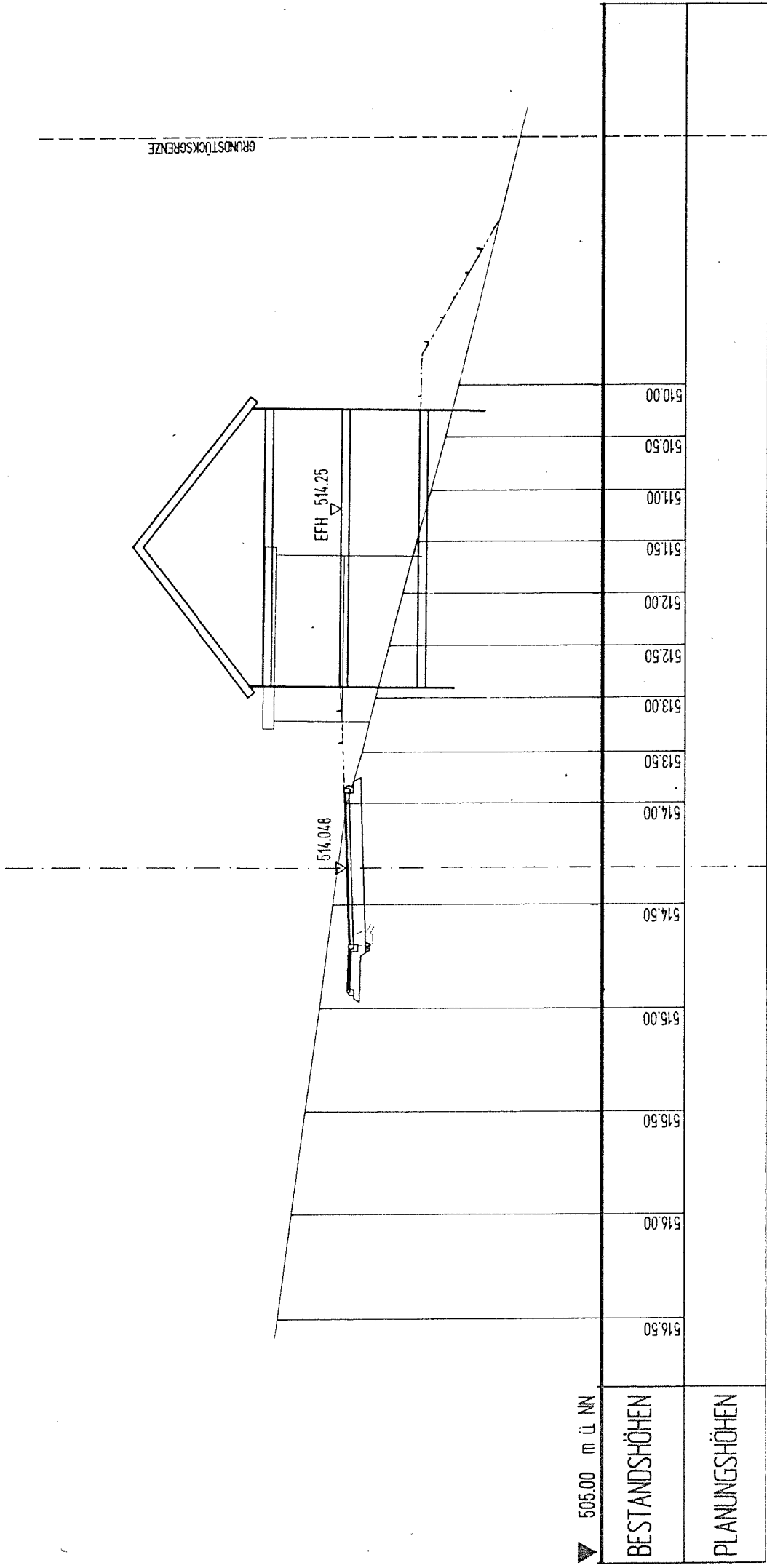
PROJ. NR. 09195275 BEARB. BU/MOE MASSST. 1 : 200

PLANUNGSBÜRO FISCHER + PARTNER



Stadtplanung  
Architektur  
Landschaftsplanung

79100 FREIBURG, GONTERSTALSTR. 32  
TEL. 0761 / 70342-0 FAX. 70342-24



▼ 505.00 m ü. NN

BESTANDSHÖHEN

PLANUNGSHÖHEN

**GEMEINDE STOCKACH**

**B-PLAN "IM LICHTBERG II"**  
**GELANDESCHNITT RSTOKACH 1188**

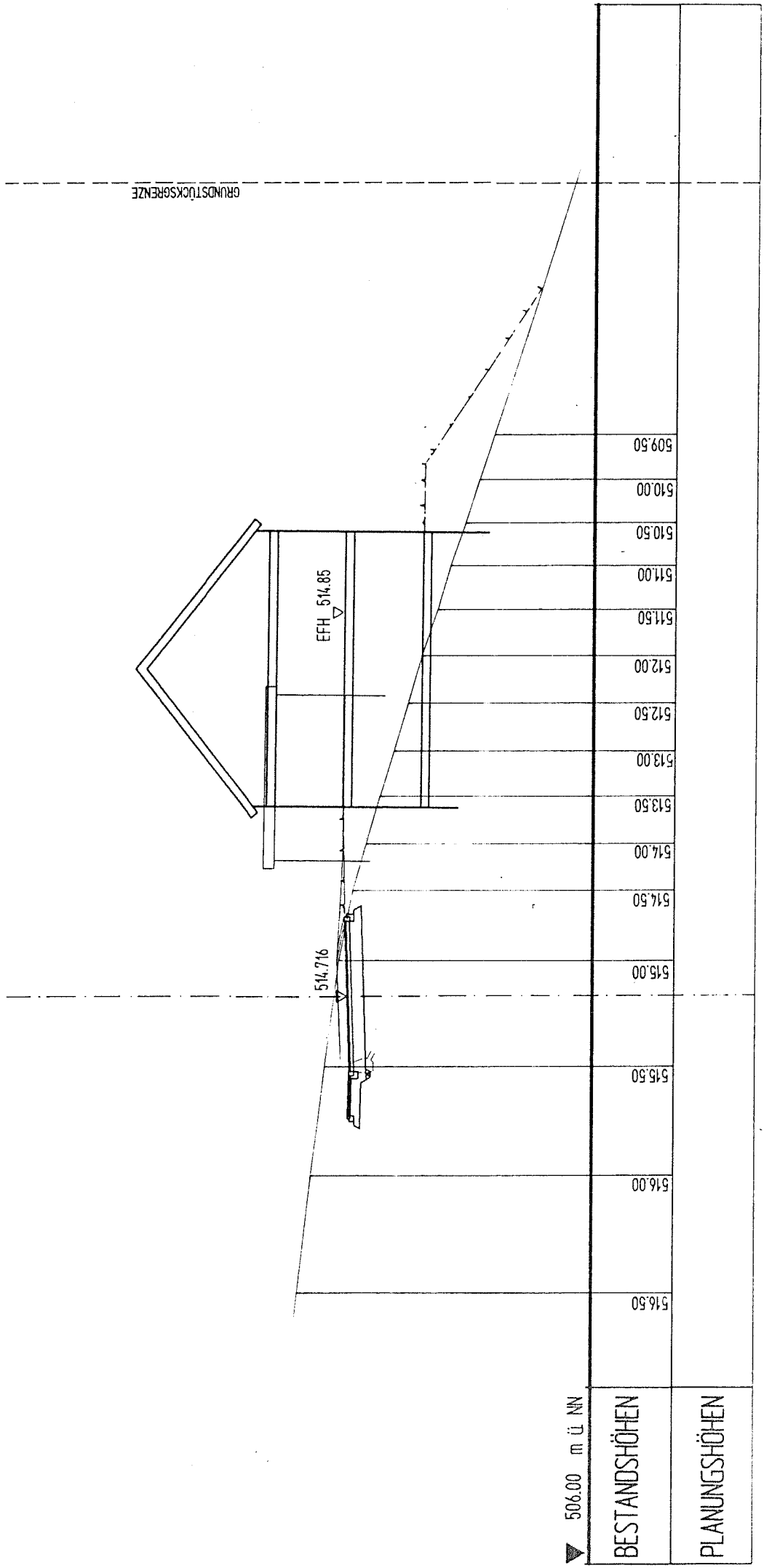
PLAN NR.	09.9525	BEARB.	BU/MOE
PROJ. NR.	09.9525	BEARB.	BU/MOE
MASSST.	1 : 200		

**PLANUNGSBÜRO FISCHER + PARTNER**

Stadtplanung  
 Architektur  
 Landschaftsplanung

**79100 FREIBURG, GONTERSTALSTR. 32**  
**TEL. 0761 / 70342-0 FAX. 70342-24**





GEMEINDE STOCKACH

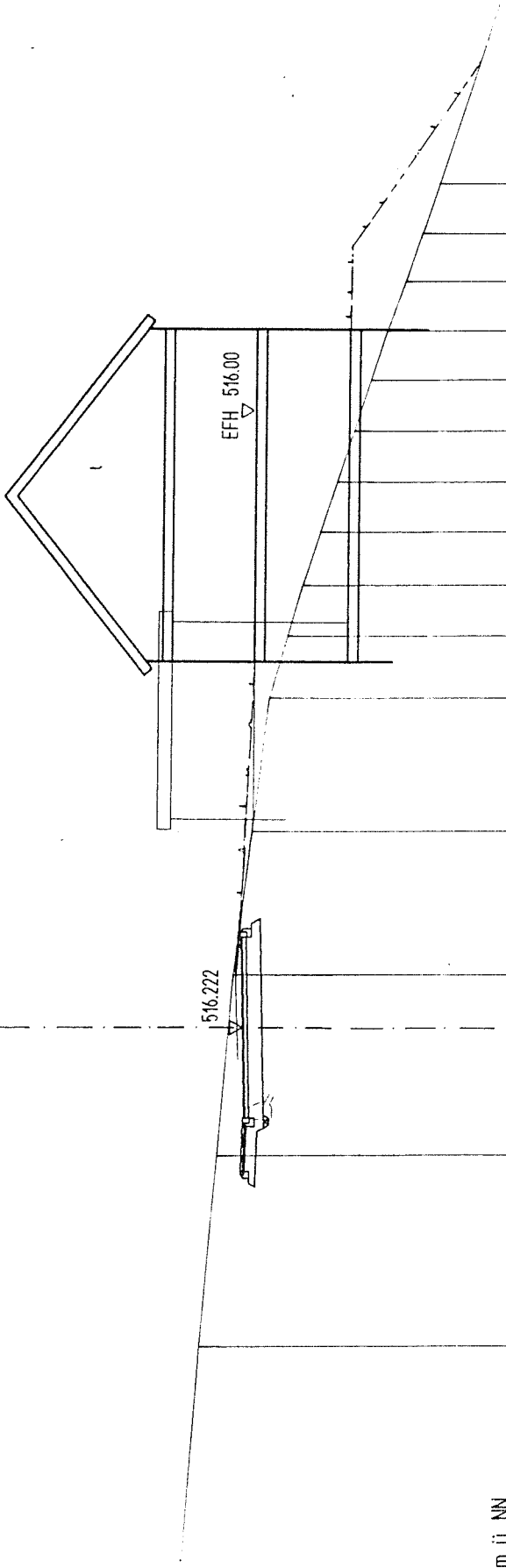
B-PLAN "IM LICHTBERG II"  
GELANDESNITT FLSTCKNR. 1190

PLAN NR. 28.12.95 LEAND  
PROJ. N. 09.95275 B/ARB. BU/MOE MABST. 1:200

**PLANUNGSBÜRO FISCHER + PARTNER**  
Stadtplanung  
Architektur  
Pöschel-Str. 10  
A-6020 Salzburg

79100 FREIBURG, GONTERSTALSTR. 32  
TEL. 0761 / 70342-0 FAX. 70342-24

GRUNDSTÜCKSGRENZE



▼ 508.00 m ü NN

BESTANDSHÖHEN

PLANUNGSHÖHEN

GEMEINDE STOCKACH

B-PLAN "IM LICHTBERG II"  
GELÄNDESCHNITT FLSTCKNR. 1191

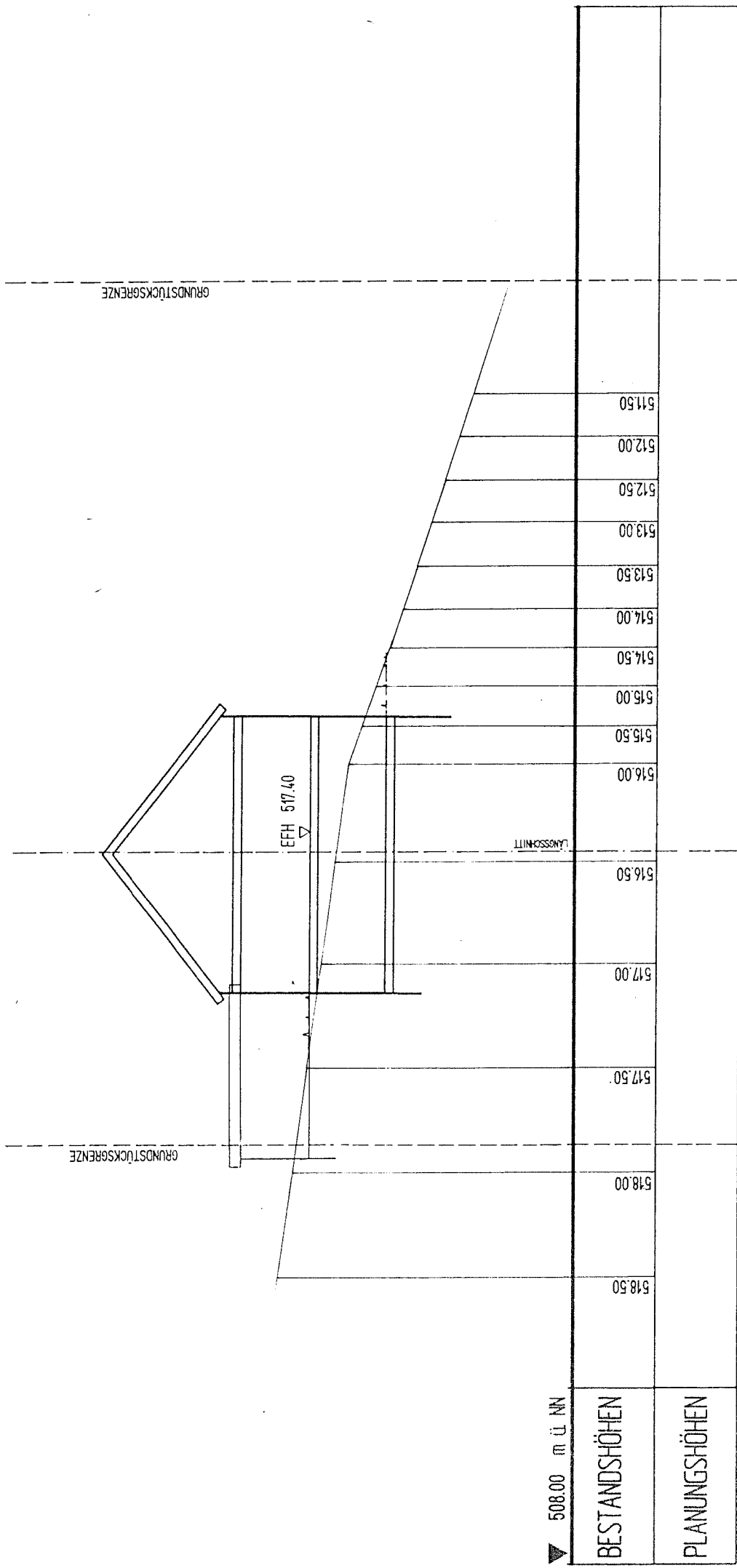
PLAN NR. 09.95215    DATUM 28.12.95    STAB: BU/MOE  
PROJ. NR. 09.95215    BLATT: BU/MOE    MAßST. 1 : 200

PLANUNGSBÜRO FISCHER + PARTNER

79100 FREIBURG, GUNTERSTALSTR. 32  
TEL. 0761 / 70342-0 FAX. 70342-24

Stadtplanung  
Architektur  
Landschaftsplanung



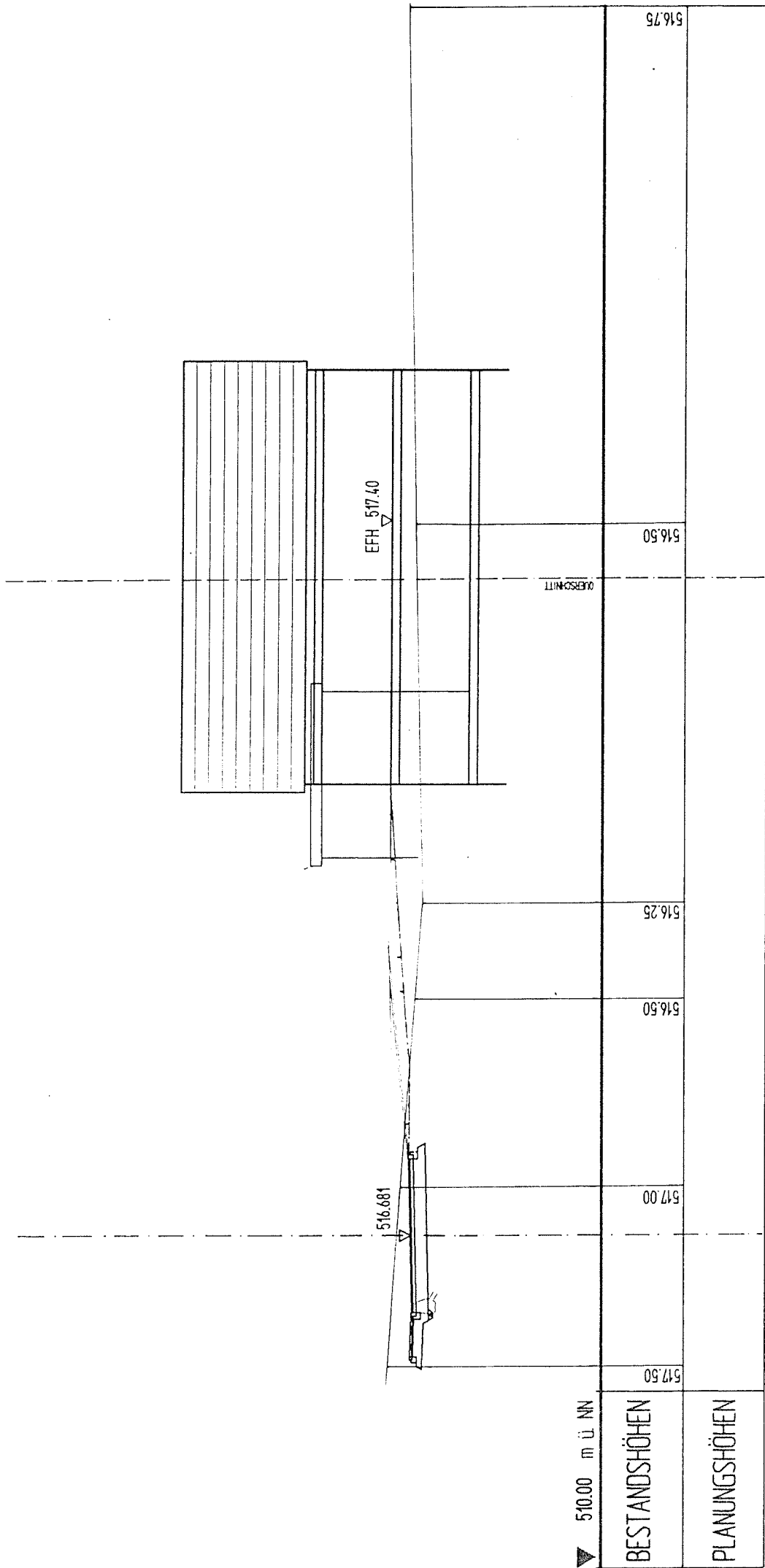


GEMEINDE STOCKACH

B-PLAN "IM LICHTBERG II"  
 GELÄNDESCHNITT FLSTCKNR. 1192 QUERSCHNITT

PLAN NR. 28.12/95 (BLAU)  
 DATUM: 09.09.2015 BLATT: BU/MOE MAßSTAB: 1:200

**PLANUNGSBÜRO FISCHER + PARTNER**  
 Stadtplanung  
 Architektur  
 79100 FREIBURG, GONTERSTALSTR. 32  
 TEL. 0761 / 70342-0 FAX. 70342-24



GEMEINDE STOCKACH

B-PLAN "IM LICHTBERG II"  
 GELÄNDESCHNITT FLSTCKNR. 1192 LÄNGSSCHNITT

PLANNR. 28.12.95  
 DATUM 28.12.95  
 VERM. + 09.95215  
 VERM. BU/MOC  
 MAßSTAB 1:200

**PLANUNGSBÜRO FISCHER + PARTNER**  
 Stadtplanung  
 Architektur  
 79100 FREIBURG, GONTERSTALSTR. 32  
 TEL. 0761 / 70342-0 FAX. 70342-24

▼ 510.00 m ü. NN

BESTANDSHÖHEN

PLANUNGSHÖHEN

516.50

516.25

516.50

517.00

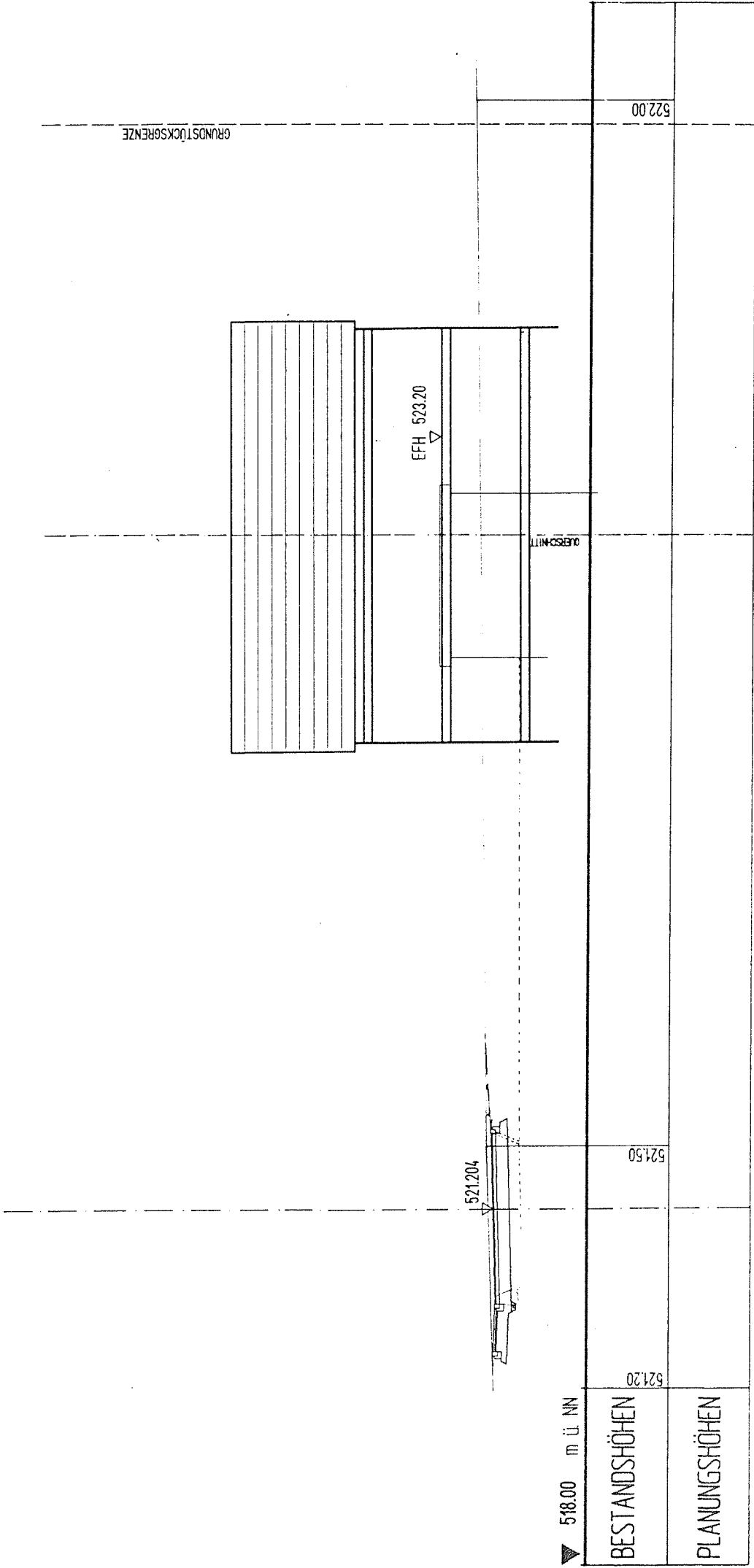
517.50

516.75

ÜBERSCHNITT

EFH 517.40

516.681



▼ 518.00 m ü NN

BESTANDSHÖHEN

PLANUNGSHÖHEN

521.20

521.50

521.204

ÜBERSCHNITT

EFH 523.20

522.00

GRUNDSTÜCKSGRENZE

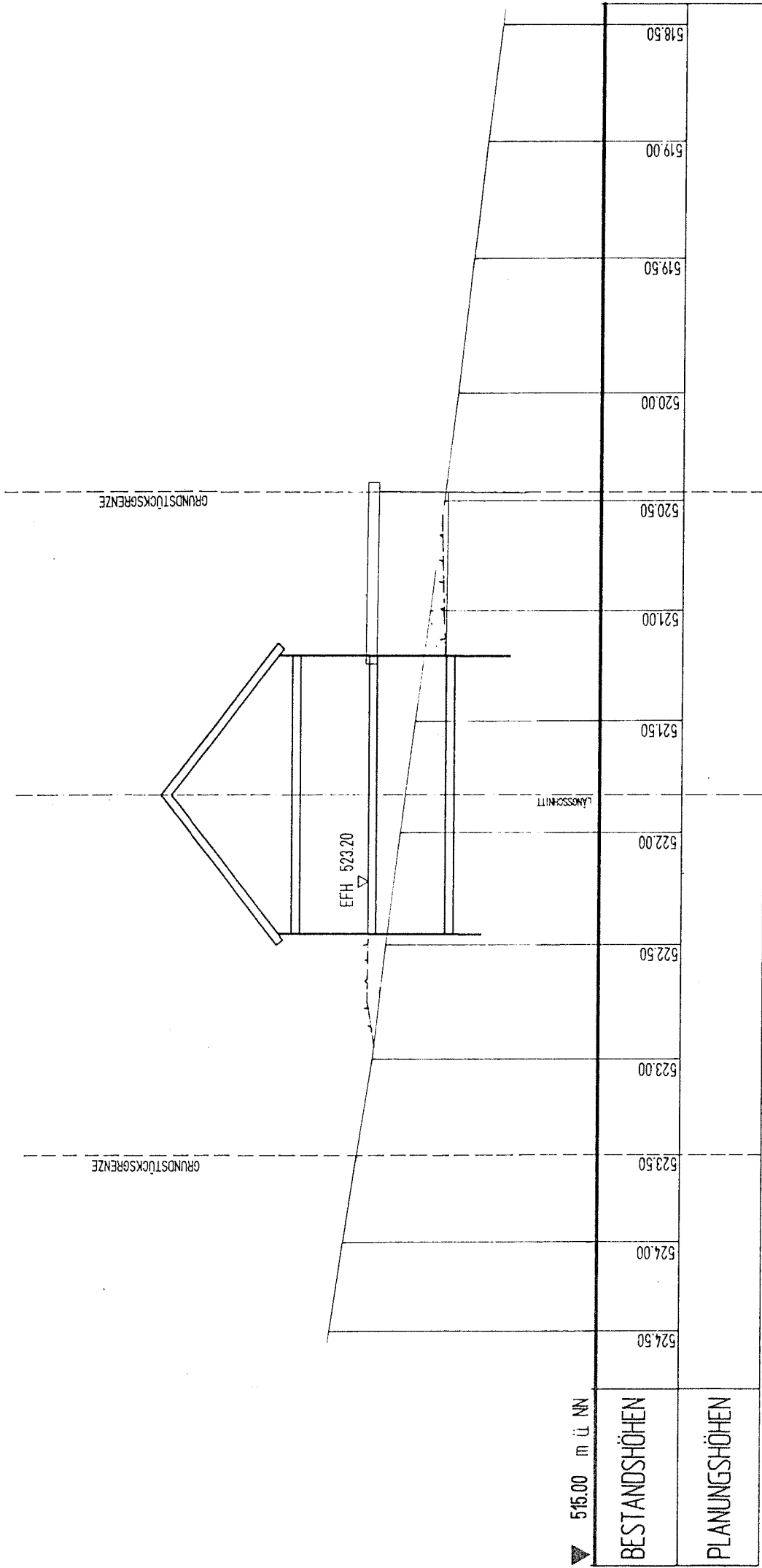
GEMEINDE STOCKACH

B-PLAN "IM LICHTBERG II"  
GELANDESNITT FLSTCKNR. 1194 LÄNGSSCHNITT

BR. NR. 28.12.95  
DATUM 28.12.95  
MÄSSSTAB 1:200

PLANUNGSBÜRO FISCHER + PARTNER

70100 FREIBURG, GONTERSTALSTR. 32  
TEL. 0761 / 70342-0 FAX. 70342-24  
Stadtplanung  
Architektur



GEMEINDE STOCKACH

B-PLAN "IM LICHTBERG II"  
 GELANDESNITT FLECKAR. 1194 QUERSCHNITT

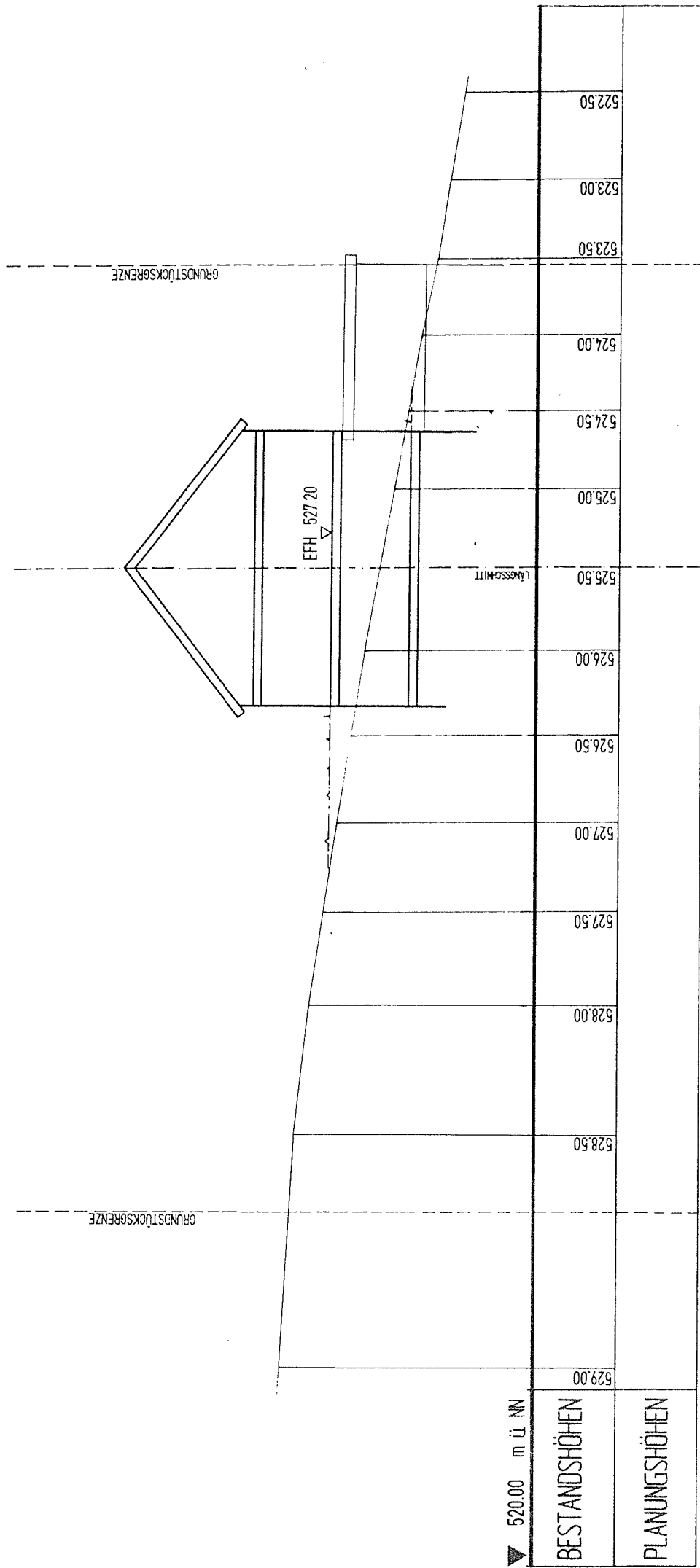
PLAN-NR. 118/11M 28.12.95 PLAN.

NR. 4 09.9526 (11 AM) BU/MOE MAB. 1 200

PLANUNGSBÜRO FISCHER + PARTNER

Stadtplanung  
 Architektur

79100 FREIBURG, GONTERSTALSTR. 32  
 TEL. 0761 / 70342-0 FAX. 70342-24



GEMEINDE STOCKACH

B-PLAN "IM LICHTBERG II"  
 GELANDESNITT ELSTOKAR. 1196 QUERSCHNITT

PLAN NR. 28.12.95

BLATT: BU/MOE MAß: 1:200

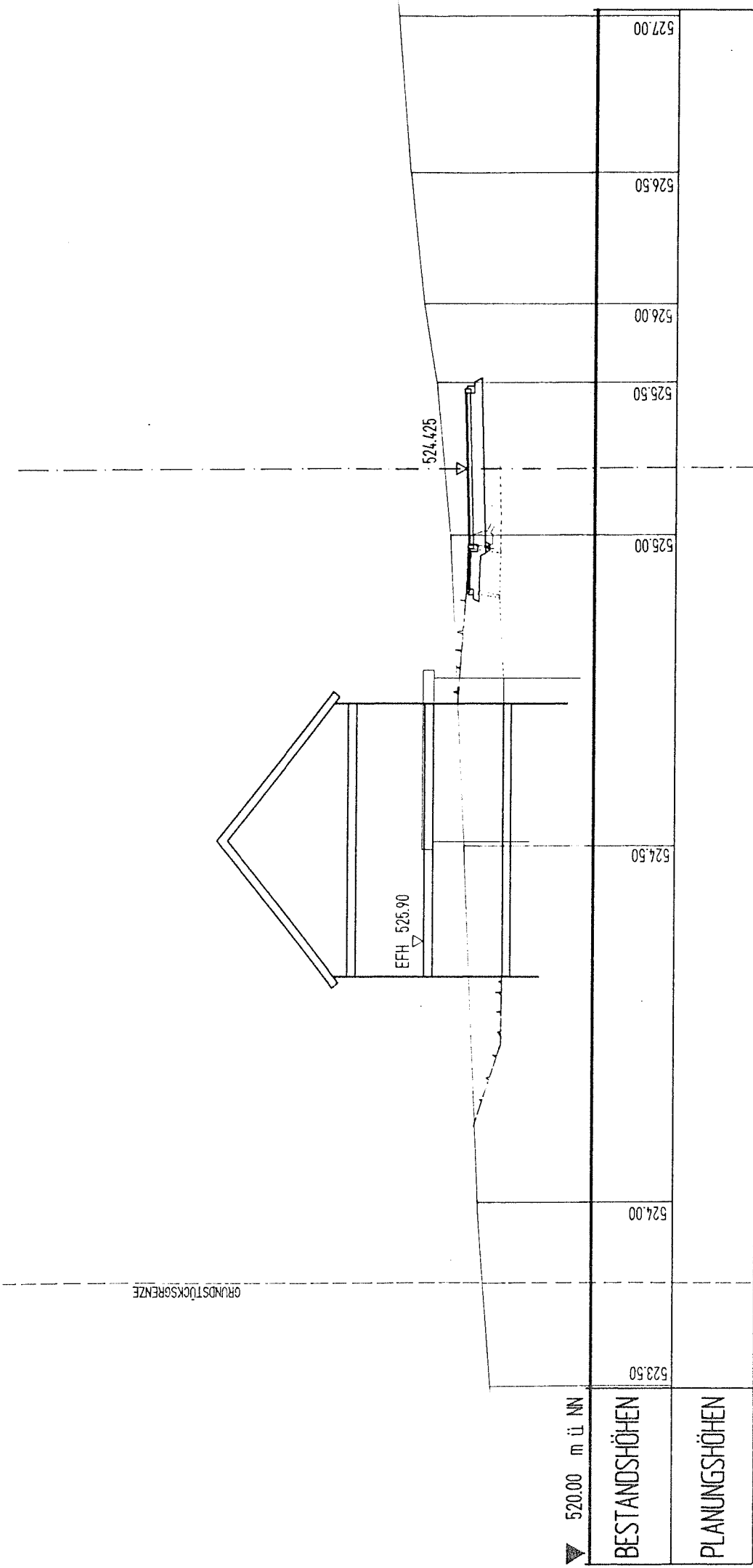
PLANUNGSBÜRO FISCHER + PARTNER

Stadtplanung  
 ARCHITEKTUR

79100 FREIBURG · GONTERSTALSTR. 32  
 TEL. 0761 / 70942-0 FAX. 70942-24







▲ 520.00 m ü NN

BESTANDSHÖHEN


PLANUNGSHÖHEN

GEMEINDE STOCKACH

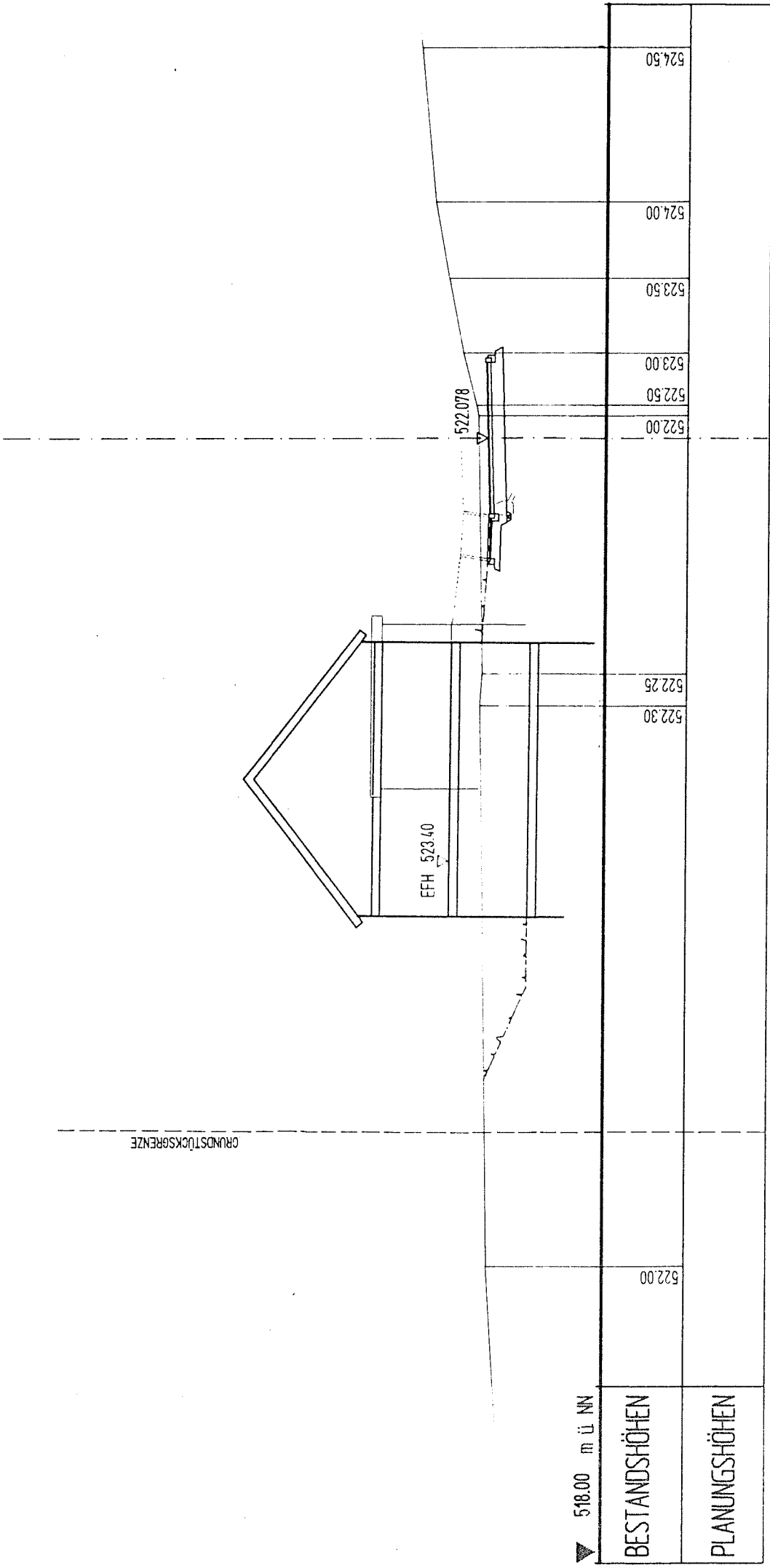
B-PLAN "IM LICHTBERG II"  
GELANDESNITT RISTOKAR. 1197

PLAN NR.	GEAND.
PROJ. NR. 09.95275	BEARB. BU/MOE
	MAßST. 1 : 200

**PLANUNGSBÜRO FISCHER + PARTNER**



Stadplanung  
Architektur  
Landschaftsplanung  
79100 FREIBURG, GONTERSTALSTR. 32  
TEL. 0761 / 70342-0 FAX. 70342-24



▼ 518.00 m ü NN

BESTANDSHÖHEN

PLANUNGSHÖHEN

522.00	522.30	522.25	522.50	523.00	523.50	524.00	524.50
--------	--------	--------	--------	--------	--------	--------	--------

**GEMEINDE STOCKACH**

**B-PLAN "IM LICHTBERG II"**  
**GELÄNDESCHNITT RSTOKNR. 1198**

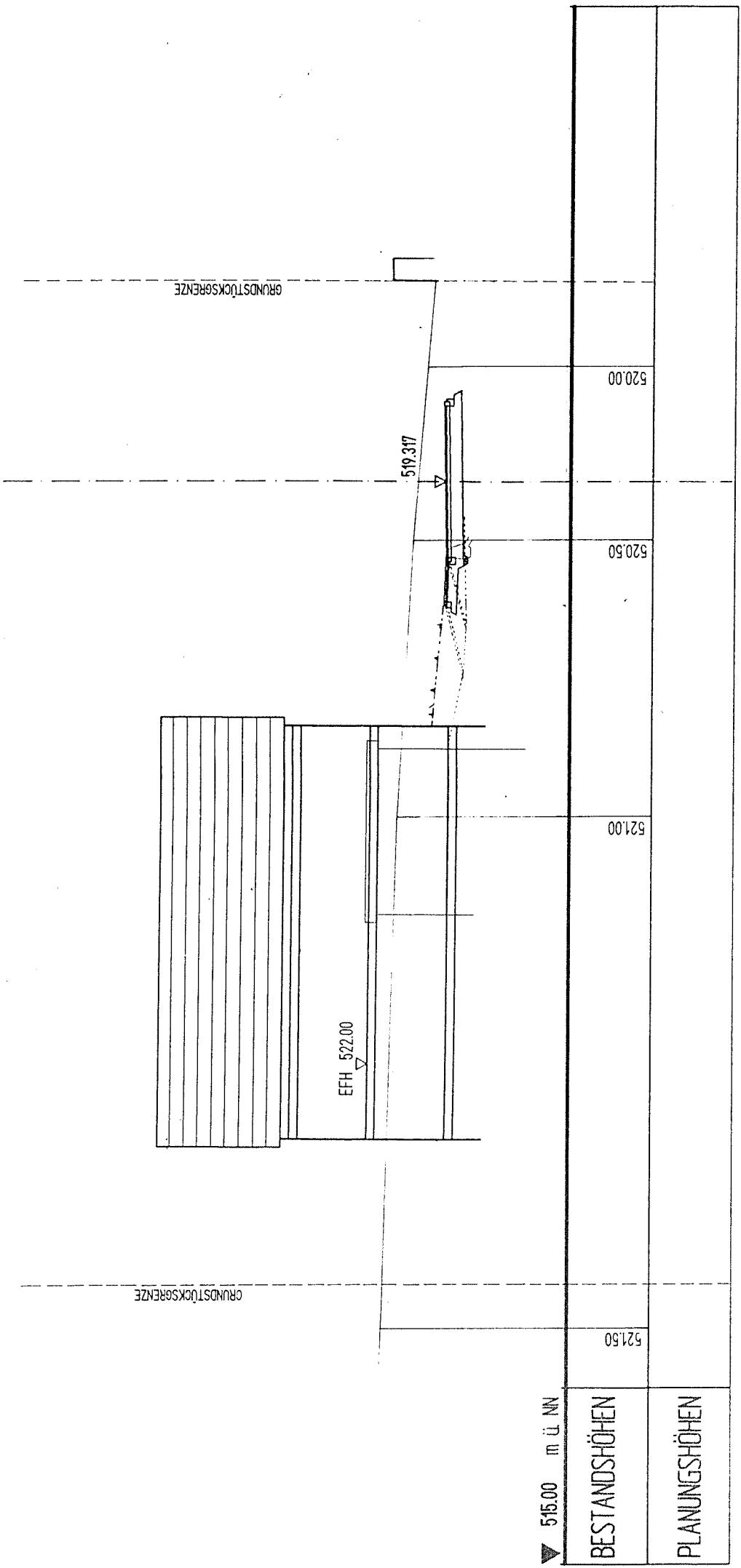
PLAN NR.	09.952/5	BEARB.	BU/MOE
PROJ. NR.	09.952/5	BEARB.	BU/MOE
PLAN NR.	09.952/5	BEARB.	BU/MOE
PROJ. NR.	09.952/5	BEARB.	BU/MOE

PLANUNGSDATUM: 28.12.95  
 GEAND.  
 MABST. 1 : 200

**PLANUNGSBÜRO FISCHER + PARTNER**

Stadtplanung  
 Architektur  
 Landschaftsplanung

79100 FREIBURG, GONTERSTALSTR. 32  
 TEL. 0761 / 70342-0 FAX. 70342-24



▼ 515.00 m ü NN

BESTANDSHÖHEN

PLANUNGSHÖHEN

521.50

521.00

520.50

520.00

GEMEINDE STOCKACH

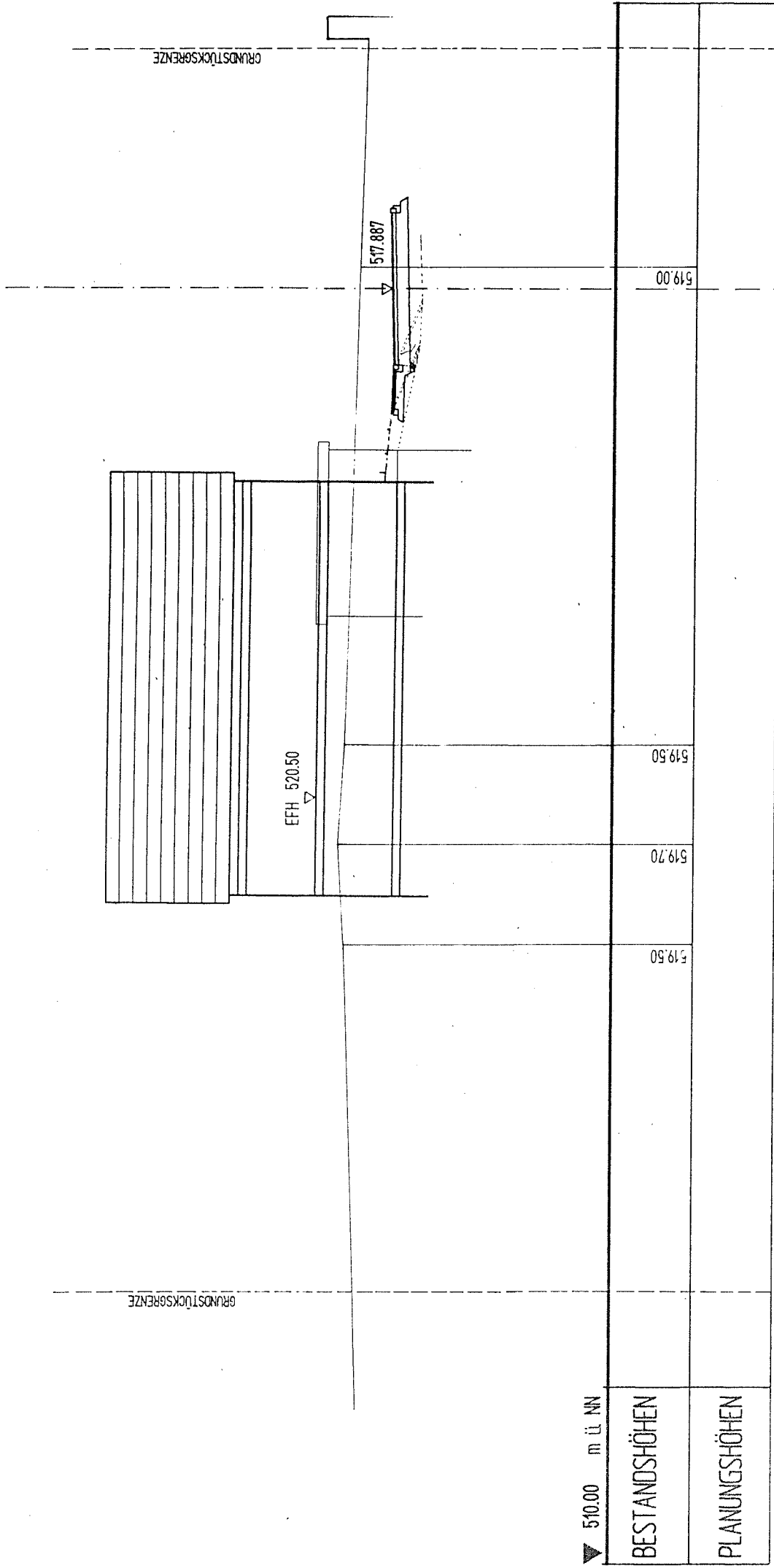
B-PLAN "IM LICHTBERG II"  
GELANDESNITT RISTOKAR. 1199

PLAN NR.	DATEI: 28.12.95	GEAND.
PROJ. NR. 09.95276	BLATT BU/MOE	MAßST. 1 : 200

**PLANUNGSBÜRO FISCHER + PARTNER**

Stadtplanung  
Architektur  
Landschaftsplanung

70100 FREIBURG, GONTERSTALSTR. 32  
TEL. 0761 / 70342-0 FAX. 70342-24



GEMEINDE STOCKACH

B-PLAN "IM LICHTBERG II"  
 GELANDESNITT FESTOKR. 1200

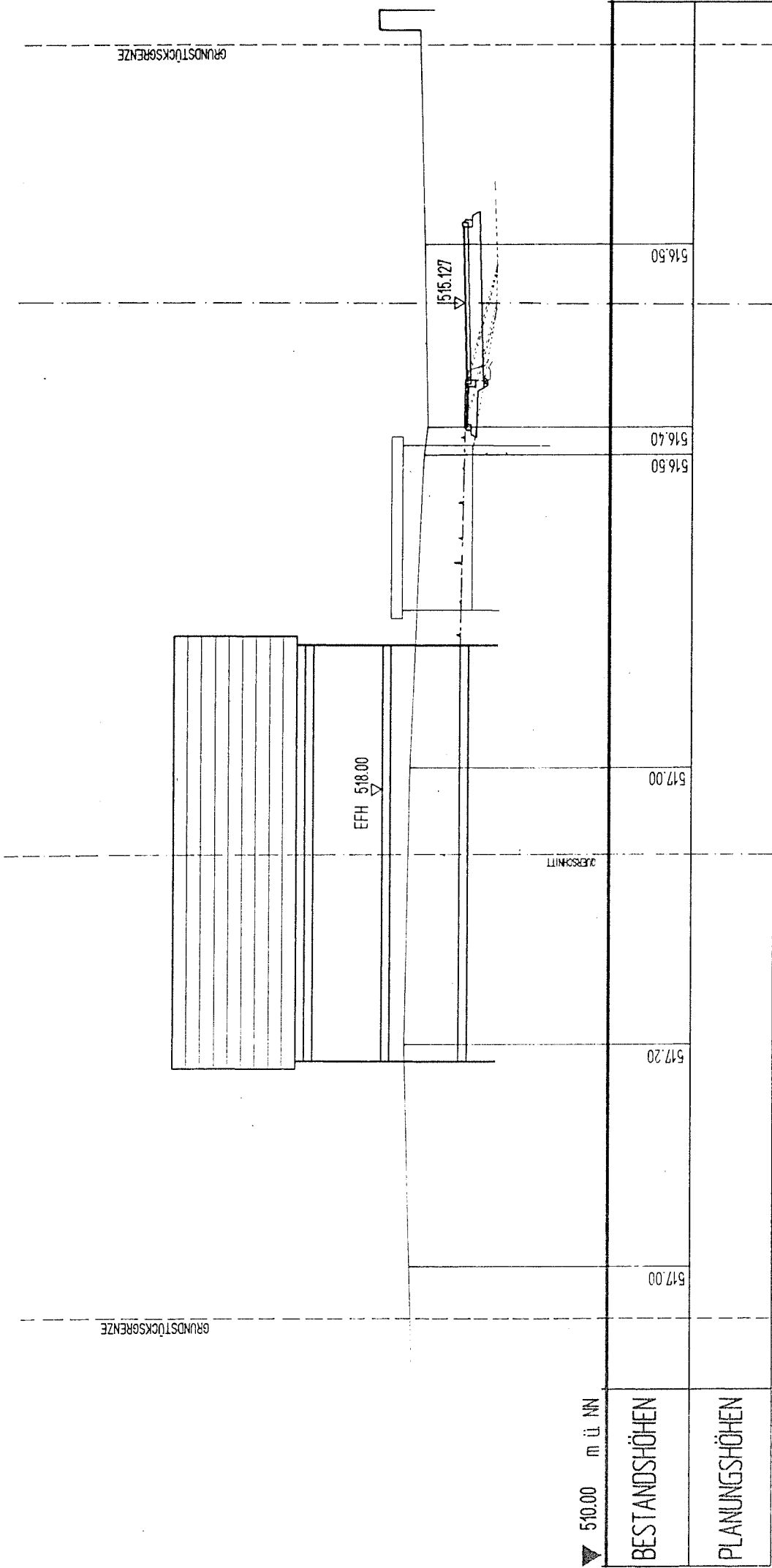
PLAN NR.	DATEI	GEAND.
PROJ NR. 09.95215	BJ/MOE	MABST. 1 : 200

PLANUNGSBÜRO FISCHER + PARTNER



Stadtplanung  
 Architektur  
 Landschaftsplanung

79100 FREIBURG · GONTERSTALSTR. 32  
 TEL. 0761 / 70342-0 FAX. 70342-24



GEMEINDE STOCKACH

B-PLAN "IM LICHTBERG II"  
 GELÄNDESCHNITT FESTOKNR. 1201

PLAN NR. GELÄNDE  
 DATUM 28.12.95  
 PROJ NR. 09.95215 BEARB. BU/MOE  
 MABST. 1 : 200

PLANUNGSBÜRO FISCHER + PARTNER

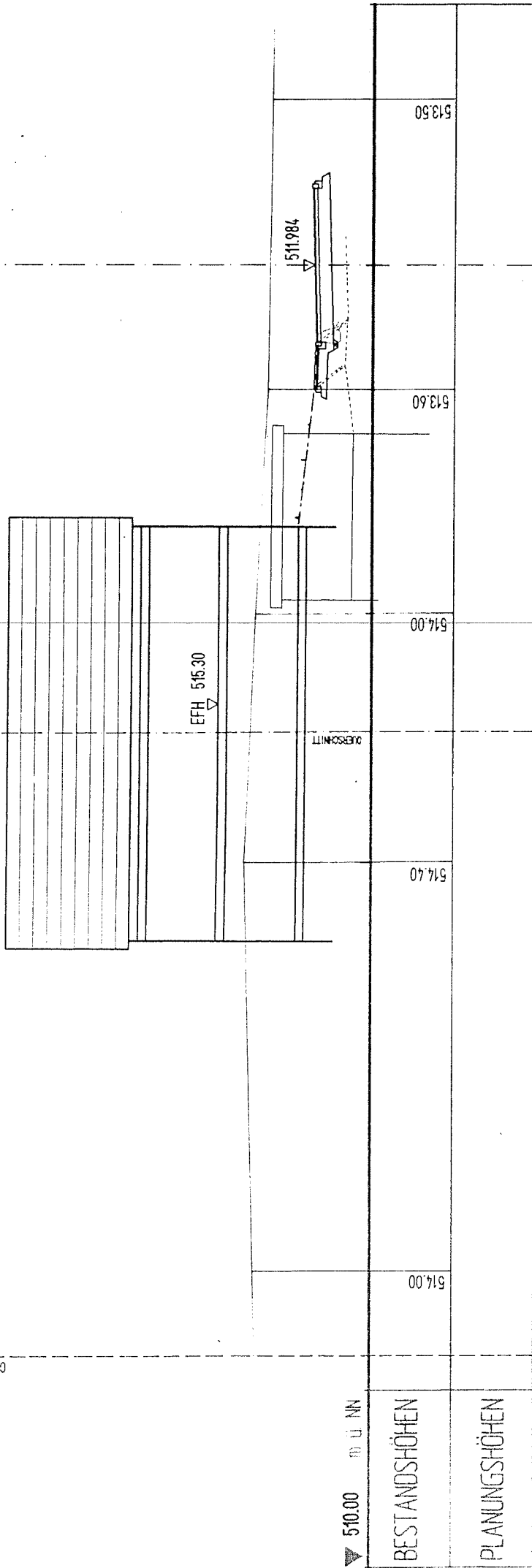


Stadtplanung  
 ARCHITEKTUR  
 Landschaftsplanung

78100 FREIBURG, GONTERSTALSTR. 32  
 TEL. 0761 / 70342-0 FAX. 70342-24



GRUNDSTÜCKSGRENZE



▼ 510.00 m ü NN

BESTANDSHÖHEN

PLANUNGSHÖHEN


GEMEINDE STOCKACH

B-PLAN "IM LICHTBERG II"  
GELÄNDESCHNITT RSTCKNR. 1202 LÄNGSSCHNITT

PLAN NR. DA 1104 28.12.95 (EPLAN)

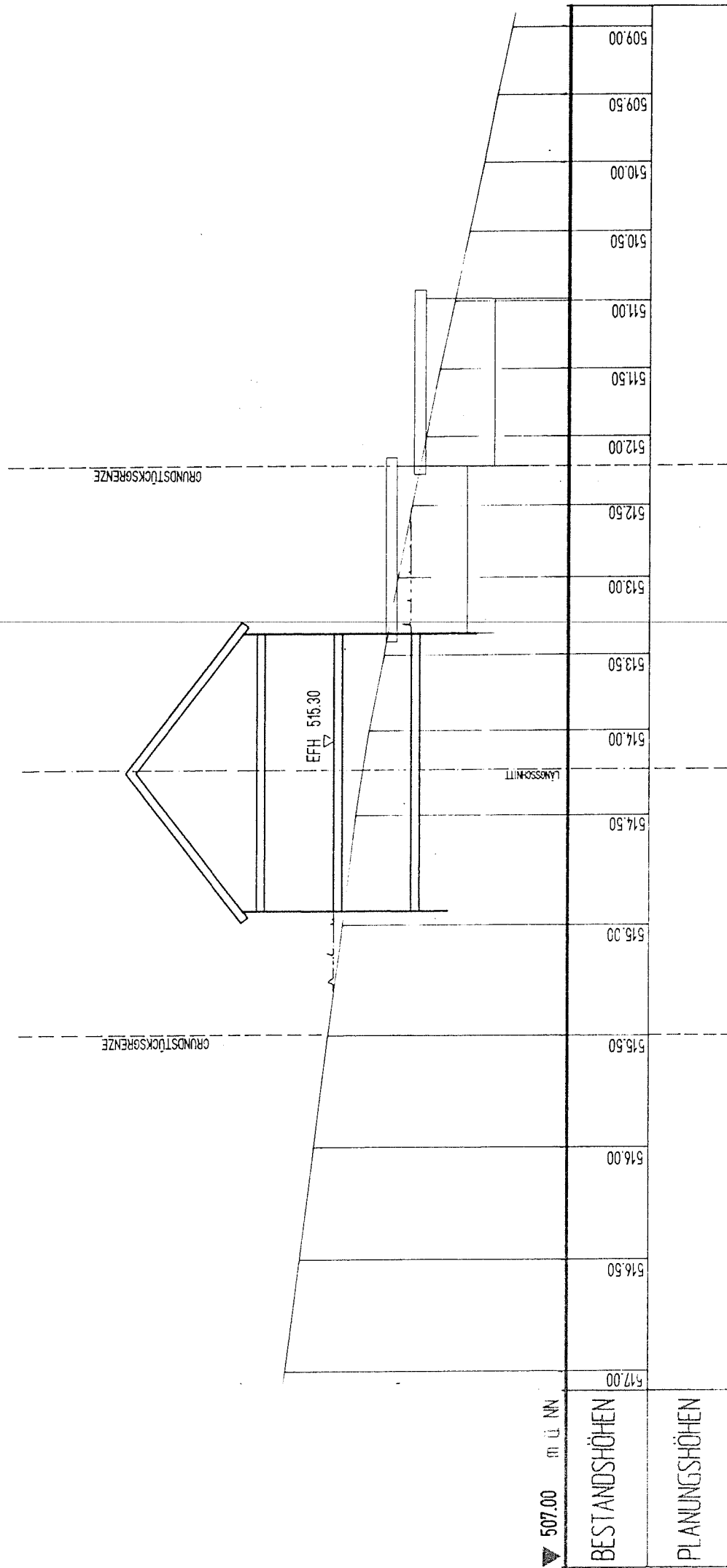
PROJ. NR. 09.95275 BEARB. BU/MOE MABST. 1 : 200

**PLANUNGSBÜRO FISCHER + PARTNER**



Stadtplanung  
ARCHITEKTUR  
Landschaftsplanung

79100 FREIBURG, GONTERSTALSTR. 32  
TEL. 0761 / 70342-0 FAX. 70342-24



▼ 507.00 m ü. NN

BESTANDSHÖHEN

PLANUNGSHÖHEN

517.00

516.50

516.00

515.50

515.00

514.50

514.00

513.50

513.00

512.50

512.00

511.50

511.00

510.50

510.00

509.50

509.00

GEMEINDE STOCKACH

B-PLAN "IM LICHTBERG II"  
GELÄNDESCHNITT FLECKNR. 1202

QUERSCHNITT

PLAN NR. 2812/95

1:1 ANL.

PROJ. NR. 09.95215

DR. ARCH. BU/MOX

BLATT 1 200

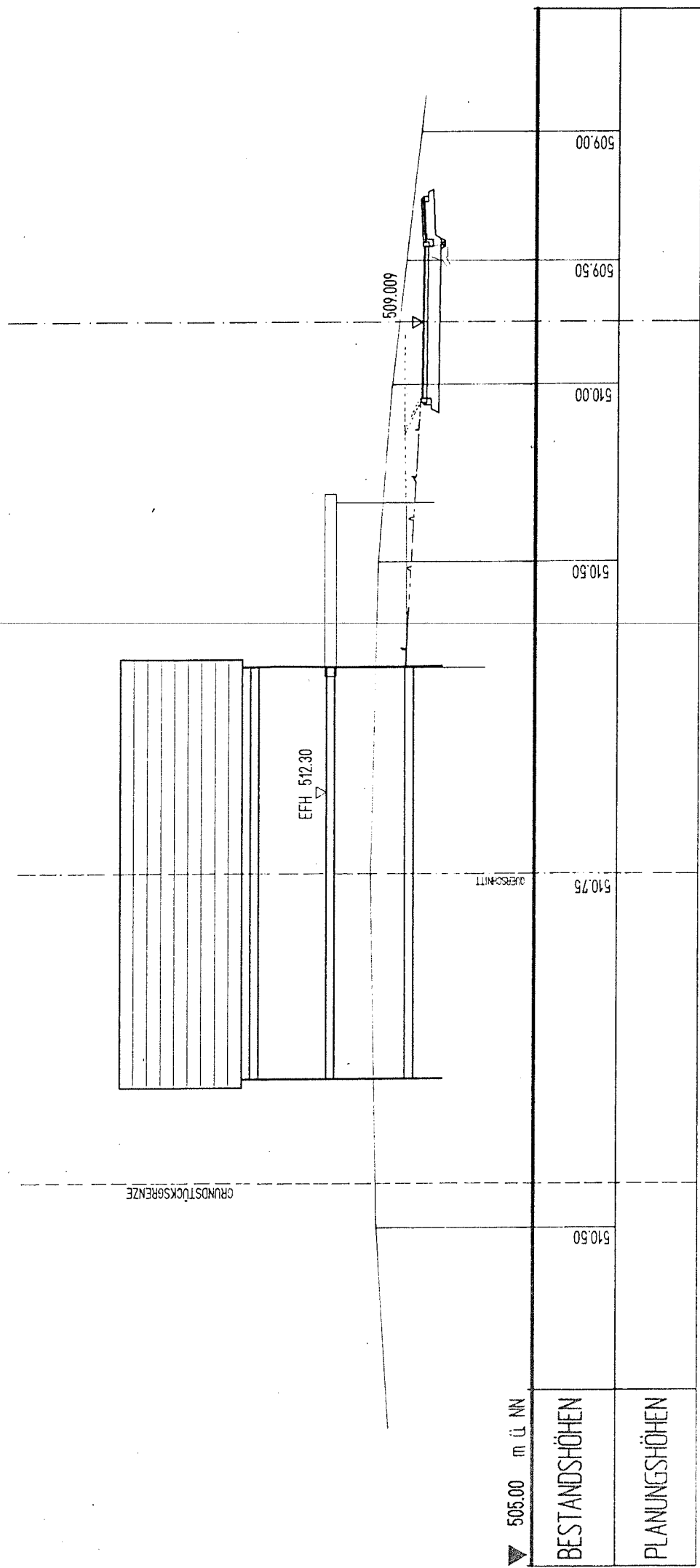
PLANUNGSBÜRO FISCHER + PARTNER

Stadtplanung  
Architektur

79100 FREIBURG, GONTERSTALSTR. 32  
TEL. 0761 / 70342-0 FAX. 70342-24

ARCHIT. PLANUNGSGEMEINSCHAFT





▼ 505.00 m ü NN

BESTANDSHÖHEN

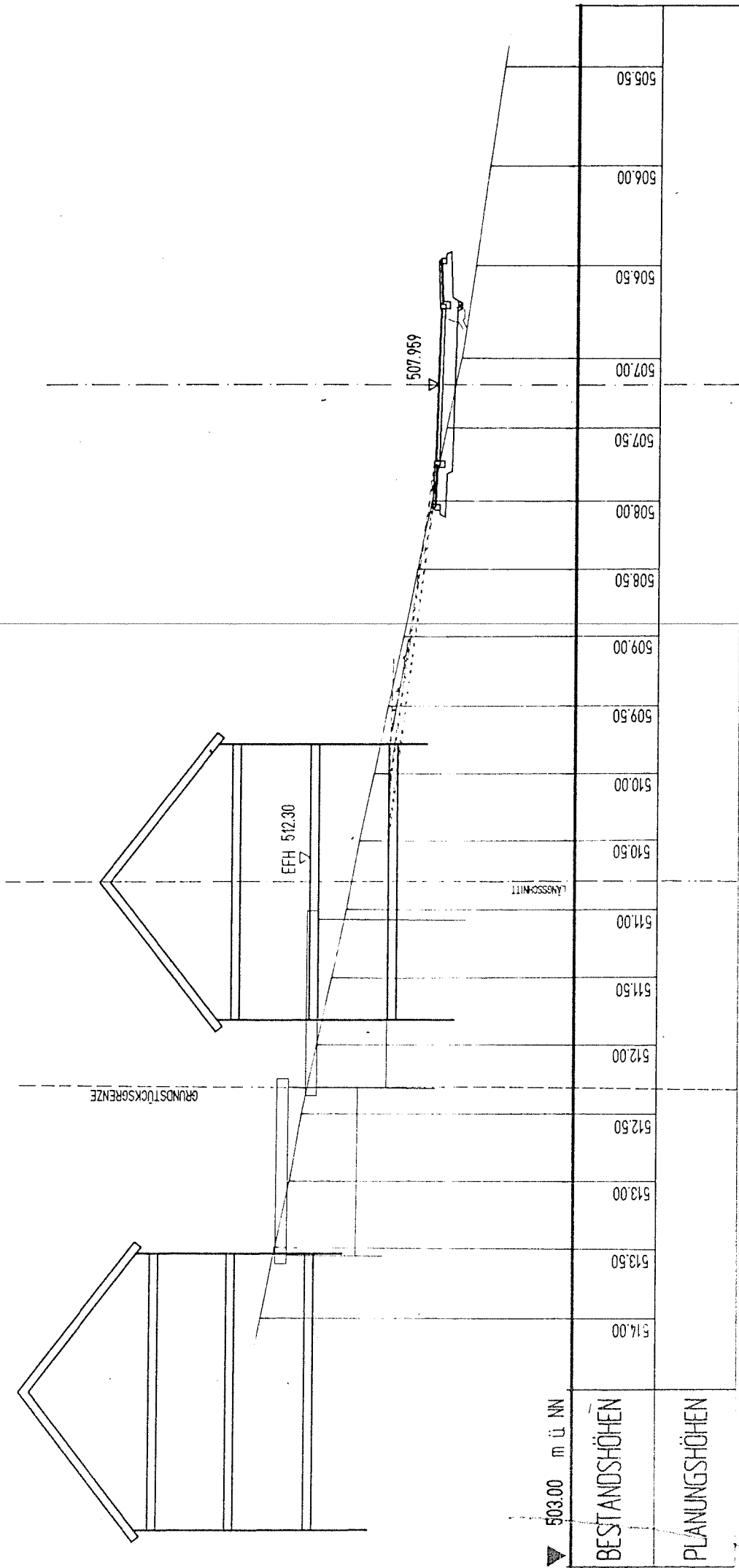
PLANUNGSHÖHEN

GEMEINDE STOCKACH

B-PLAN "IM LICHTBERG II"  
 GELÄNDESCHNITT FLS/OKNR. 1203 LÄNGSSCHNITT

PLAN NR.	DATUM	UFLAND
PROJ. NR. 09.9526	28.12.95	
BEARB.	BU/MOE	MAßST. 1 : 200

**PLANUNGSBÜRO FISCHER + PARTNER**  
 Stadtplanung  
 Architektur  
 70100 FREIBURG, GONTERSTALSTR. 32  
 TEL. 0761 / 70342-0 FAX. 70342-24  
PLANUNGSGEMEINSCHAFT



▼ 503.00 m ü. NN

BESTANDSHÖHEN

PLANUNGSHÖHEN

514.00

513.50

513.00

512.50

512.00

511.50

511.00

510.50

510.00

509.50

509.00

508.50

508.00

507.50

507.00

506.50

506.00

505.50

GEMEINDE STOCKACH

B-PLAN "IM LICHTBERG II"  
GELÄNDESCHNITT FLSTCKNR. 1203

QUERSCHNITT

PLAN NR. DAUM 28.12.95


BEFANG

PROJ. NR. 09.95275

BEFANG BU/MOE

MAßST. 1 : 200

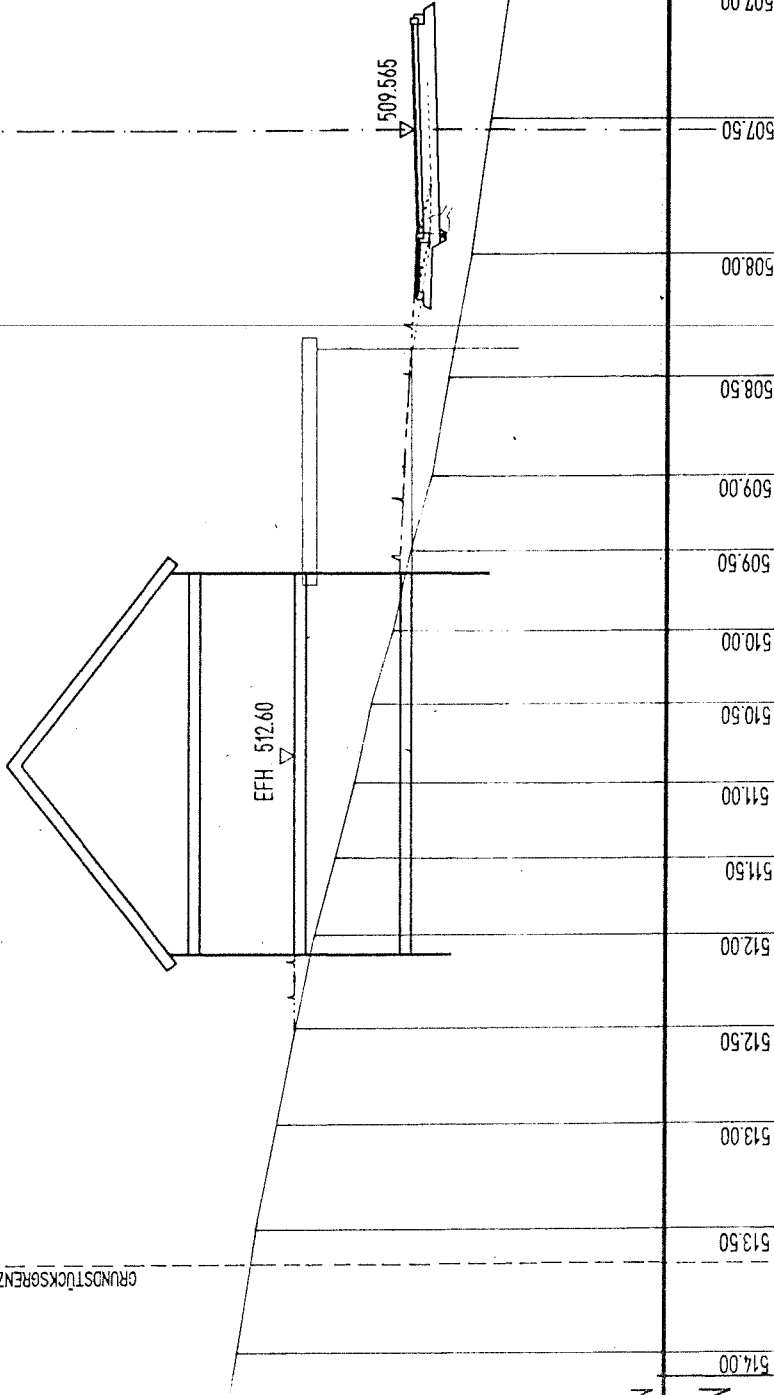
PLANUNGSBÜRO FISCHER + PARTNER



Stadtplanung  
Architektur  
Landschaftsplanung

79100 FREIBURG, GONTERSTALSTR. 32  
TEL. 0761 / 70342-0 FAX. 70342-24

GRUNDSTÜCKSGRENZE



▼ 503.00 m ü NN

BESTANDSHÖHEN

PLANUNGSHÖHEN

514.00	513.50	513.00	512.50	512.00	511.50	511.00	510.50	510.00	509.50	509.00	508.50	508.00	507.50	507.00	506.50	506.00	505.50	505.00
--------	--------	--------	--------	--------	--------	--------	--------	--------	--------	--------	--------	--------	--------	--------	--------	--------	--------	--------


GEMEINDE STOCKACH

B-PLAN "IM LICHTBERG II"  
GELÄNDESCHNITT RSTCKNR. 1204

PLAN NR. 09.95275 (A) 11.11.28.12.95 (A) 11.11.28.12.95

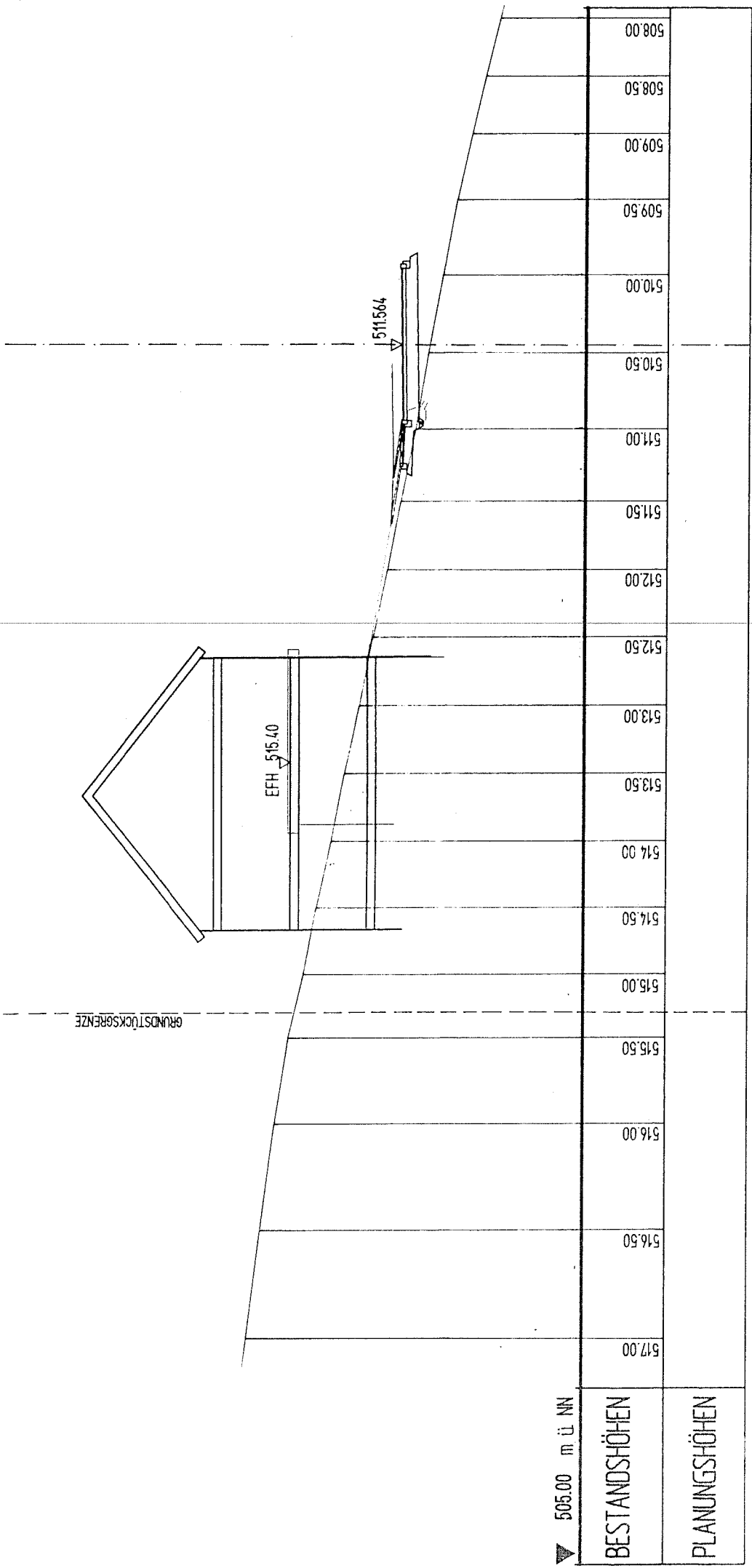
PROJ. NR. 09.95275 BELEG BU/MOE MABST 1 : 200

PLANUNGSBÜRO FISCHER + PARTNER



Stadplanung  
Architektur  
Landschaftsplanung

79100 FREIBURG, GONTERSTALSTR. 32  
TEL. 0761 / 70342-0 FAX. 70342-24



▼ 505.00 m ü NN

BESTANDSHÖHEN

PLANUNGSHÖHEN

517.00	516.50	516.00	515.50	515.00	514.50	514.00	513.50	513.00	512.50	512.00	511.50	511.00	510.50	510.00	509.50	509.00	508.50	508.00
--------	--------	--------	--------	--------	--------	--------	--------	--------	--------	--------	--------	--------	--------	--------	--------	--------	--------	--------

GEMEINDE STOCKACH

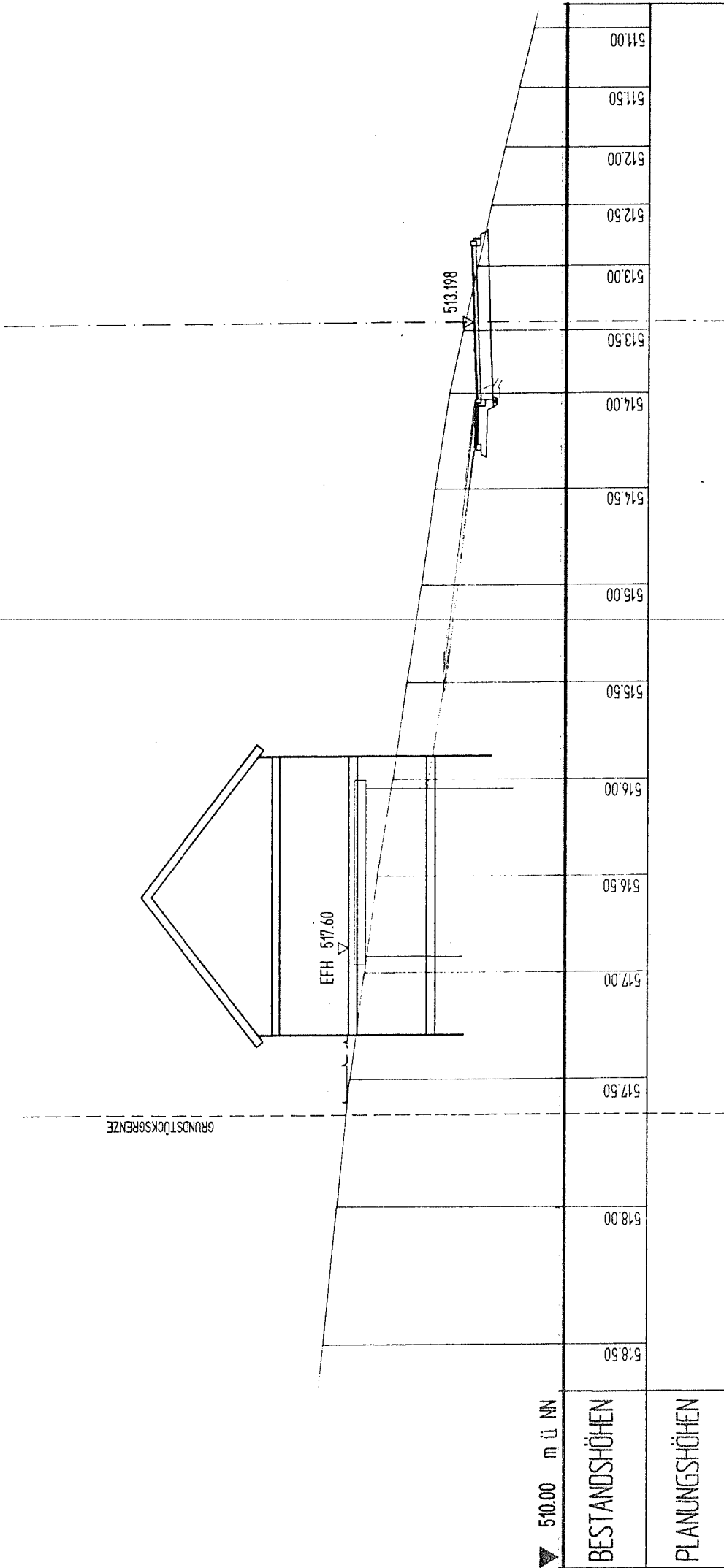
B-PLAN "IM LICHTBERG II"  
 GELANDESCHNITT FLECKENR. 1205

PLAN NR.	DA/TUM	GEAND.
PROJ NR. 09.95215	28.12.95	
BEARB. BU/MOE		MAßST. 1 : 200

PLANUNGSBÜRO FISCHER + PARTNER



Stadplanung  
 Architektur  
 Landschaftsplanung  
 70100 FREIBURG, GONTERSTALSTR. 32  
 TEL. 0761 / 70342-0 FAX. 70342-24




GEMEINDE STOCKACH

B-PLAN "IM LICHTBERG II"  
GELÄNDESCHNITT ESTECKNR. 1206

PLAN NR. DATUM: 28.12.95 GEANL.

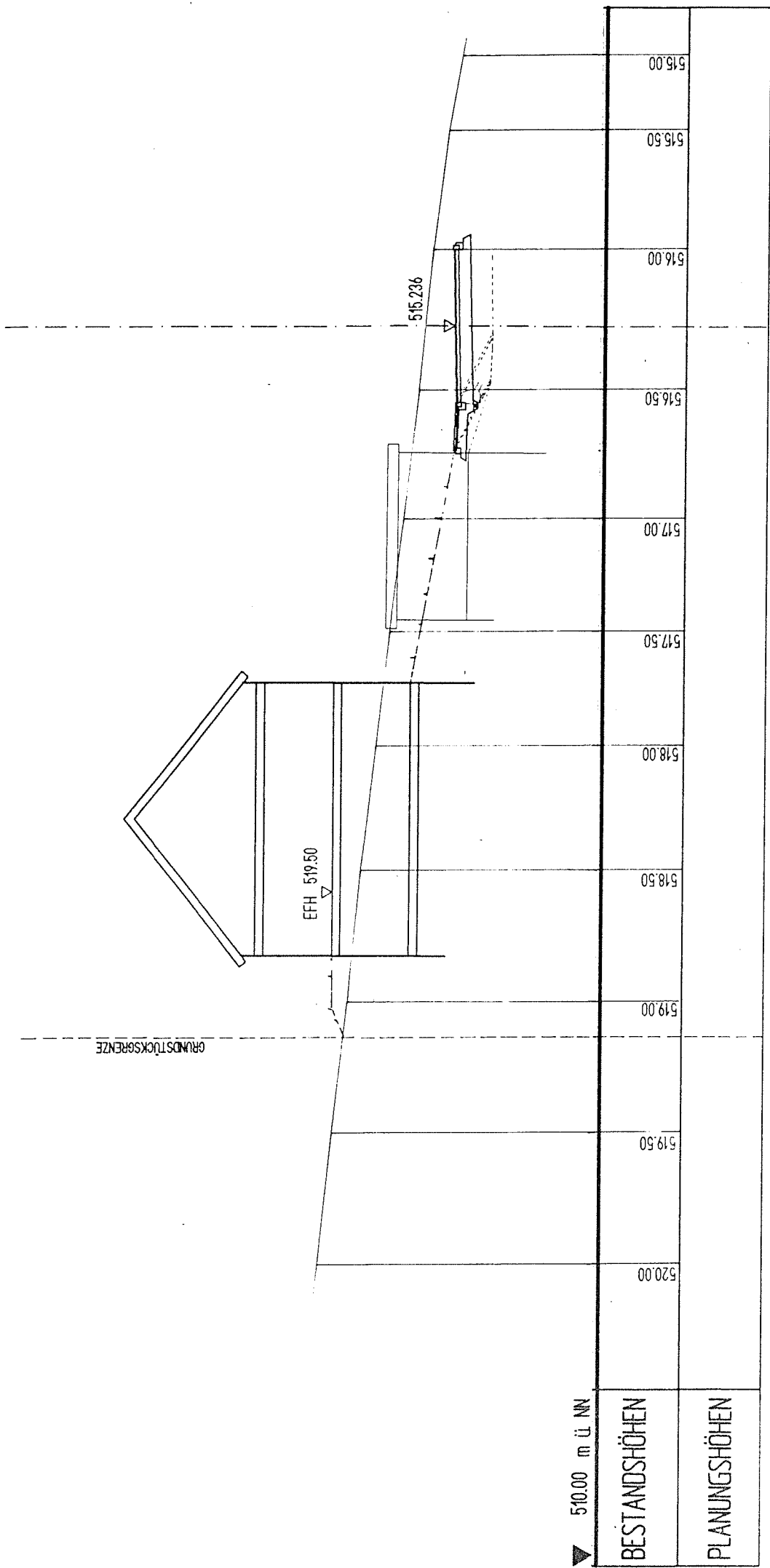
PROJ NR. 09.95275 BEARR. BUJ/MOE MABST. 1 : 200

**PLANUNGSBORO FISCHER + PARTNER**



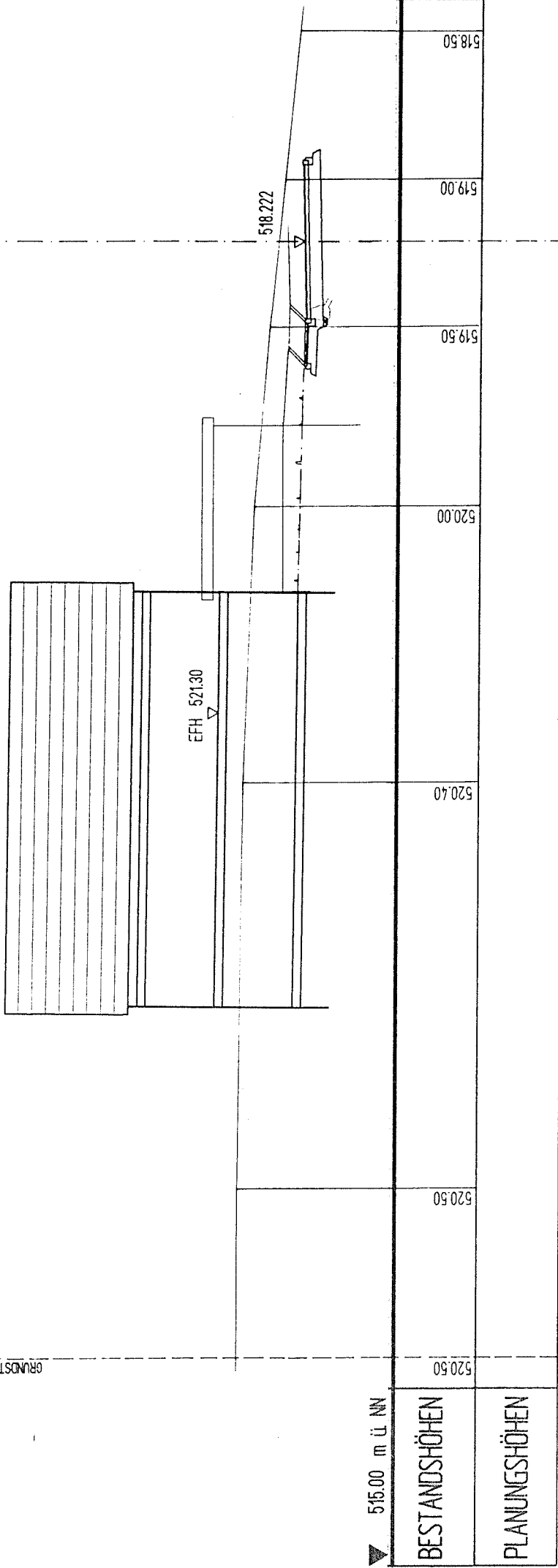
Stadtplanung  
Architektur  
Landschaftsplanung

79100 FREIBURG, GONTERSTALSTR. 32  
TEL. 0761 / 70342-0 FAX. 70342-24



GEMEINDE STOCKACH	
B-PLAN "IM LICHTBERG II" GELÄNDESCHNITT RSTOKNR. 1207	
PLAN NR.	GEAND.
PROJ NR. 09.9525	MAßST. 1 : 200
DATE: 28.12.95	BEARB. BU/MOE
<b>PLANUNGSBÜRO FISCHER + PARTNER</b>	
Stadtplanung Architektur Landschaftsplanung	
79100 FREIBURG, GONTERSTALSTR. 32	
TEL. 0761 / 70942-0 FAX. 70942-24	

GRUNDSTÜCKSGRENZE




GEMEINDE STOCKACH

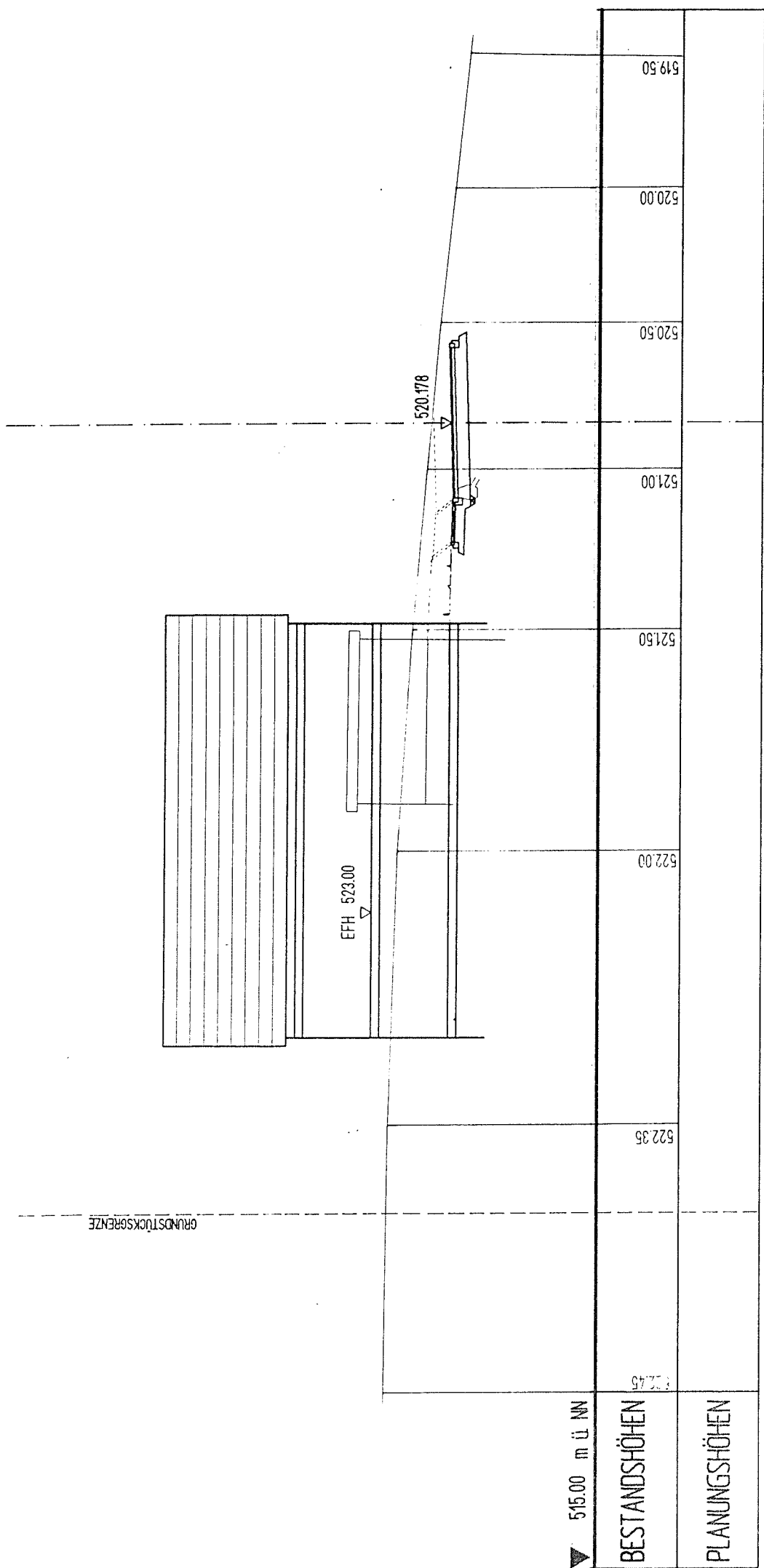
B-PLAN "IM LICHTBERG II"  
 GELANDESNITT R1STOKNR. 1208

PLAN NR. \_\_\_\_\_ DATUM: 28.12.95 GEÄND. \_\_\_\_\_  
 PROJ NR. 09.95215 BEARB. BU/MOE MABST. 1 : 200

**PLANUNGSBÜRO FISCHER + PARTNER**

70100 FREIBURG, GONTERSTALSTR. 32  
 TEL. 0761 / 70342-0 FAX. 70342-24





**GEMEINDE STOCKACH**

**B-PLAN "IM LICHTBERG II"**  
**GELÄNDESCHNITT FLSTOKNR. 1210**

PLAN NR.	DATUM 28.12.95	GEAND.
PROJ. NR. 09.9525	BEARB. BU/MOE	MAßST. 1 : 200

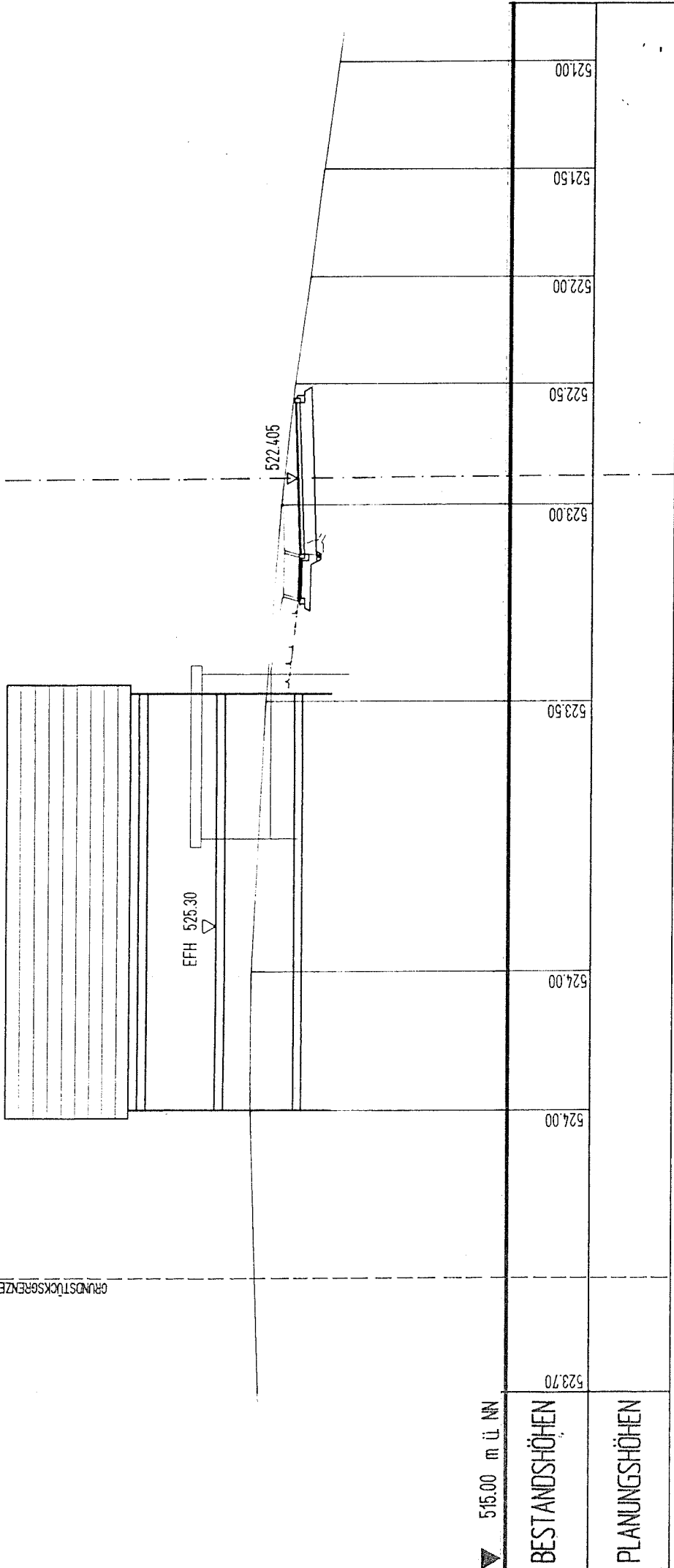
**PLANUNGSBÜRO FISCHER + PARTNER**

70100 FREIBURG, GONTERSTALSTR. 32  
 TEL. 0761 / 70342-0 FAX. 70342-24

Stadtplanung  
 Architektur  
 Landschaftsplanung



GRUNDSTÜCKSGRENZE



EFH 525.30

522.405

▼ 515.00 m ü NN

BESTANDSHÖHEN

PLANUNGSHÖHEN

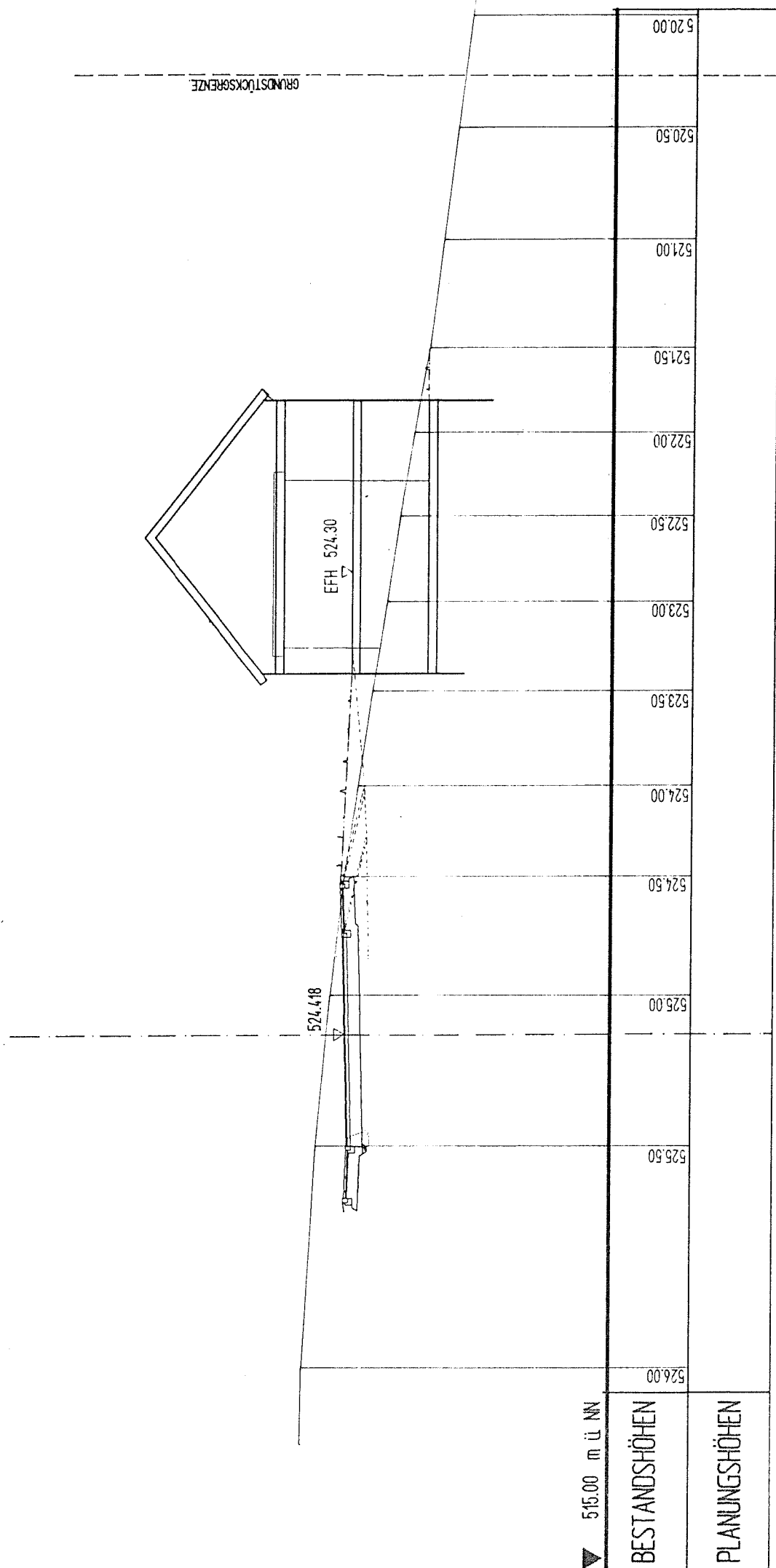
GEMEINDE STOCKACH

B-PLAN "IM LICHTBERG II"  
GELÄNDESCHNITT HSTOKNR. 1211

PLAN NR.	DA/TM. 28.12.95	GFAND
PROJ. NR. 09.9525	BLAUB. BU/MOE	MABST 1:200

**PLANUNGSBÜRO FISCHER + PARTNER**

79100 FREIBURG, GONTERSTALSTR. 32  
 TEL. 0761 / 70342-0 FAX. 70342-24  
 Stadtplanung  
 Architektur  
 Landschaftsplanung



▼ 515.00 m ü NN

BESTANDSHÖHEN

PLANUNGSHÖHEN


GEMEINDE STOCKACH

B-PLAN "IM LICHTBERG II"  
GELÄNDESCHNITT FLSTOKNR. 1212

PLAN NR. DATUM 28.12.95 (LAND)

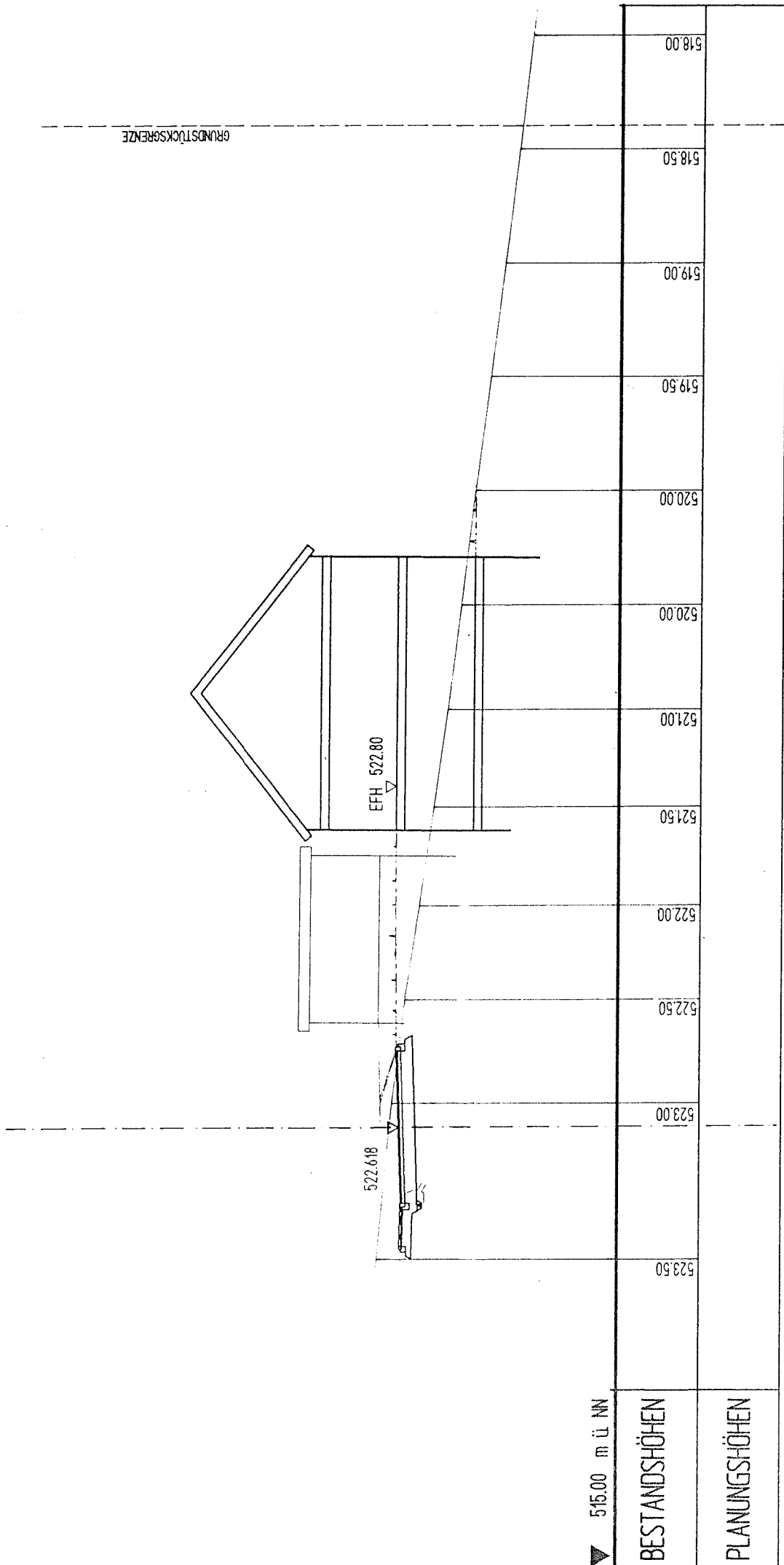
PROJ. NR. 09.95215 BEARB. BU/MOE MABST. 1 : 200

**PLANUNGSBÜRO FISCHER + PARTNER**



Stadtplanung  
Architektur  
Landschaftsplanung

79100 FREIBURG, GONTERSTALSTR. 32  
TEL. 0761 / 70342-0 FAX. 70342-24



▼ 515.00 m ü. NN

BESTANDSHÖHEN

PLANUNGSHÖHEN


GEMEINDE STOCKACH

B-PLAN "IM LICHTBERG II"  
GELANDESCHNITT R120K1R 1213

PLAN NR. DAUM 28.12.95 GFANJ.

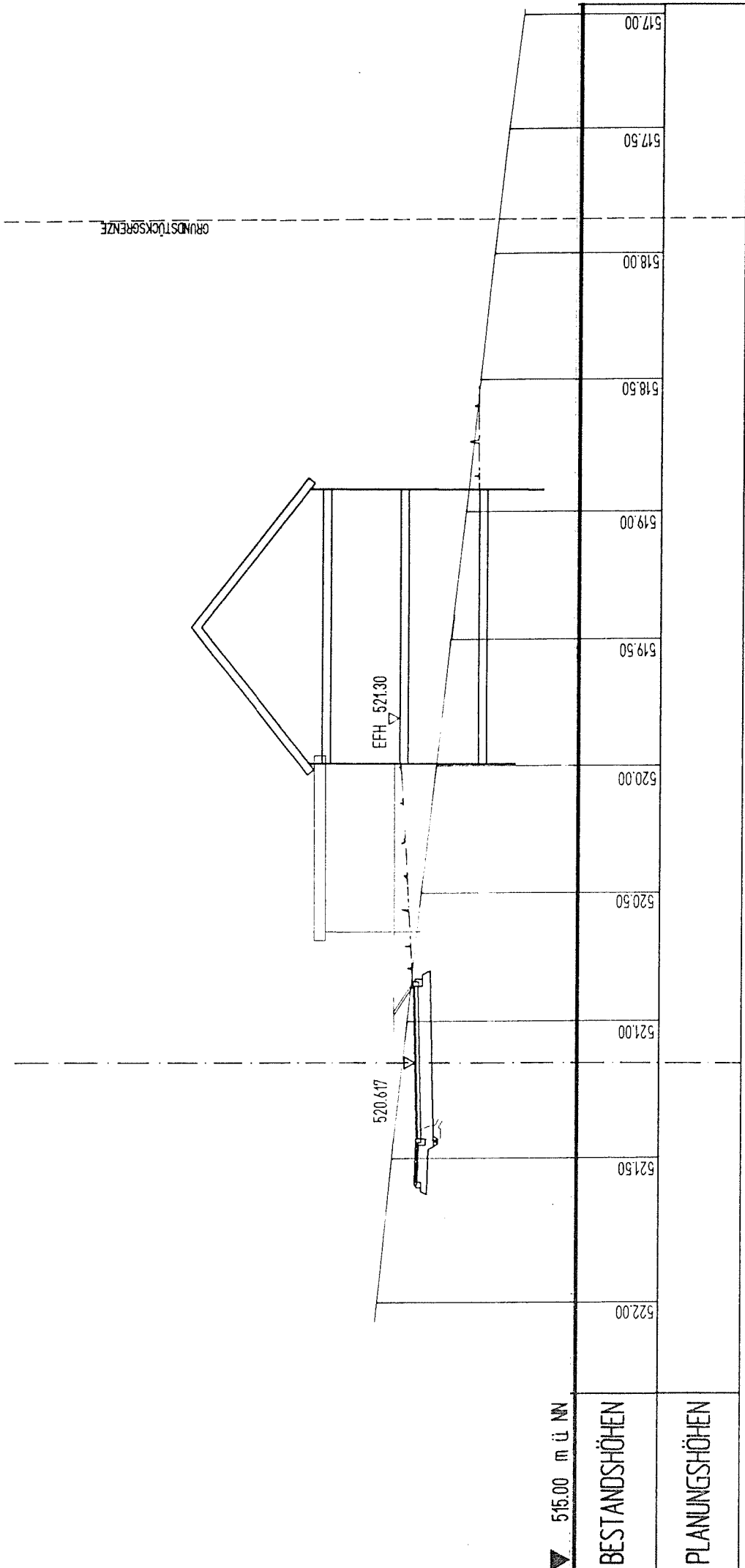
PROJ. NR. 09.95215 BEARB. BU/MOE MABST. 1 : 200


**PLANUNGSBÜRO FISCHER + PARTNER**

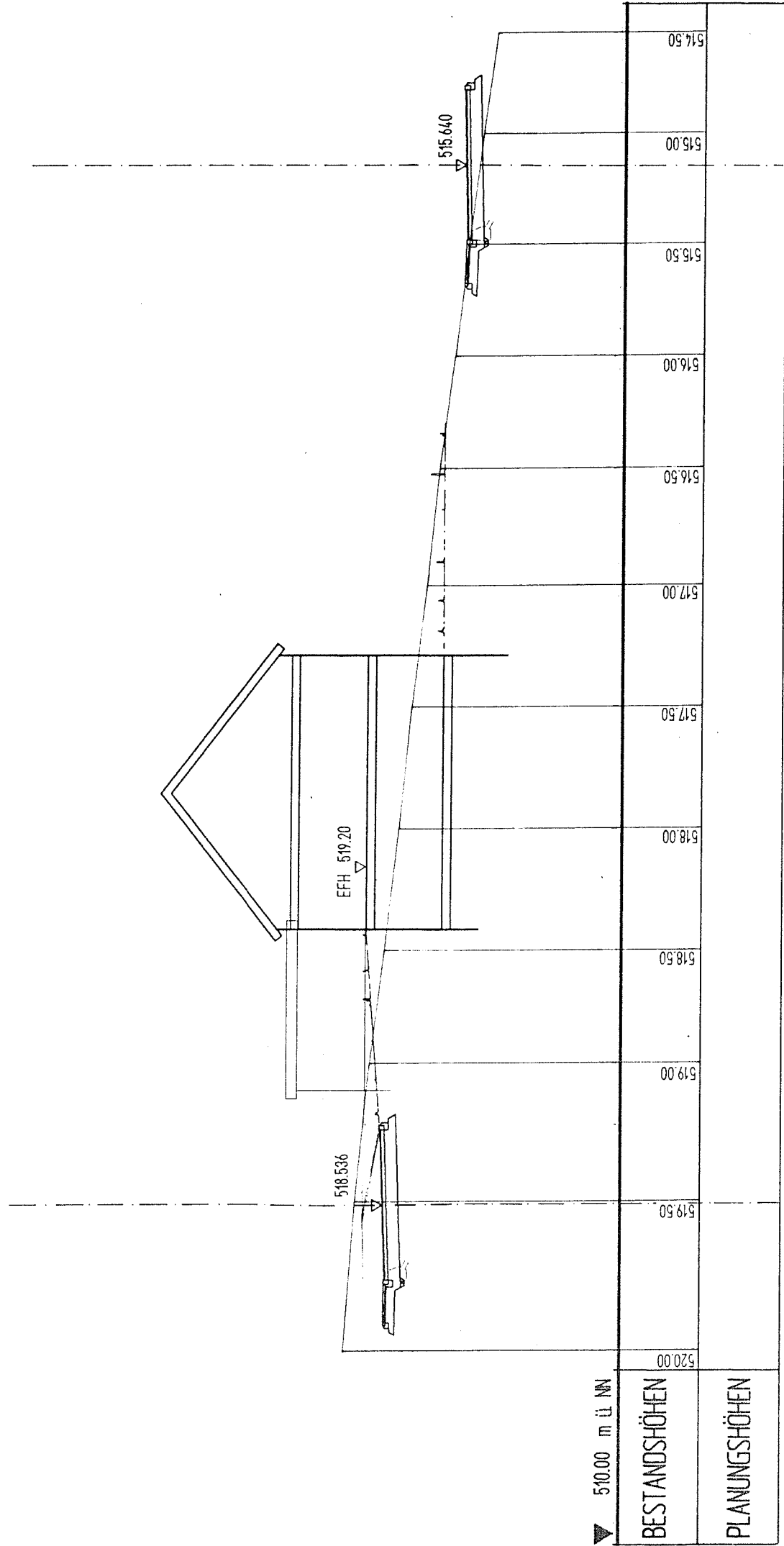


Stadtplanung  
Architektur  
Landschaftsplanung

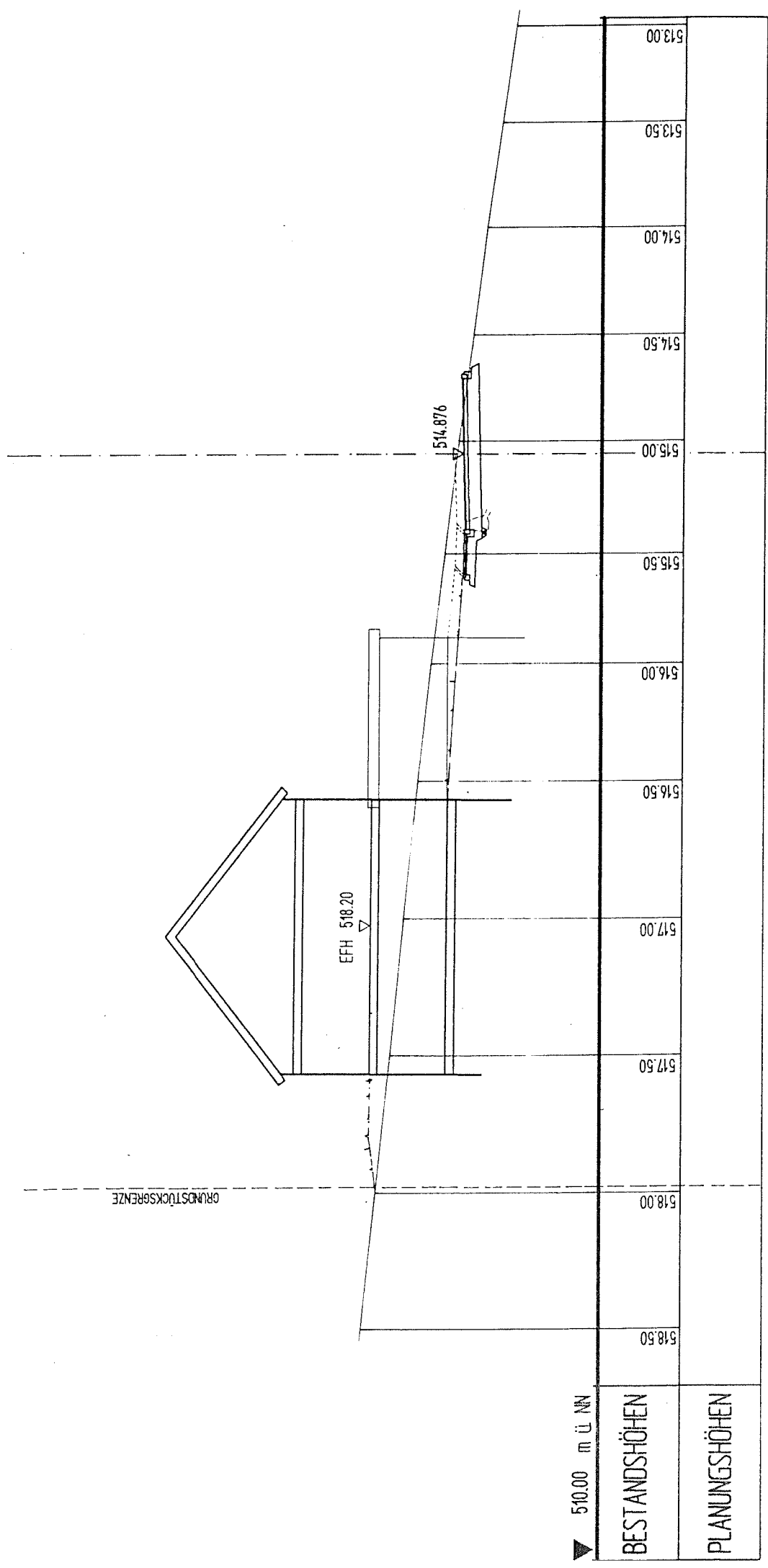
79100 FREIBURG, GONTERSTALSTR. 32  
TEL. 0761 / 70342-0 FAX. 70342-24



<b>GEMEINDE STOCKACH</b>			
<b>B-PLAN "IM LICHTBERG II"</b>			
GELÄNDESCHNITT FLSTCKNR. 1214			
PLAN NR.	DATEL	28.12.95	GEAND.
PROJ. NR. 09/95215	BEARB.	BU/MD	MAßST. 1 : 200
<b>PLANUNGSBÜRO FISCHER + PARTNER</b>			
			
Stadtplanung Architektur Landschaftsplanung			
70100 FREIBURG, GONTERSTALSTR. 32			
TEL. 0761 / 70342-0 FAX. 70342-24			



GEMEINDE STOCKACH	
B-PLAN "IM LICHTBERG II"	
GELÄNDESCHNITT RSTOKACH NR. 1215	
PLAN NR.	GEAND.
PROJ. NR. 09.95275	BEARR. BU/MOE
DATE: 28.12.95	MASSST. 1 : 200
<b>PLANUNGSBÜRO FISCHER + PARTNER</b>	
Stadtplanung Architektur Landschaftsplanung	
79100 FREIBURG, GONTERSTALSTR. 32	
TEL. 0761 / 70342-0 FAX. 70342-24	



GEMEINDE STOCKACH

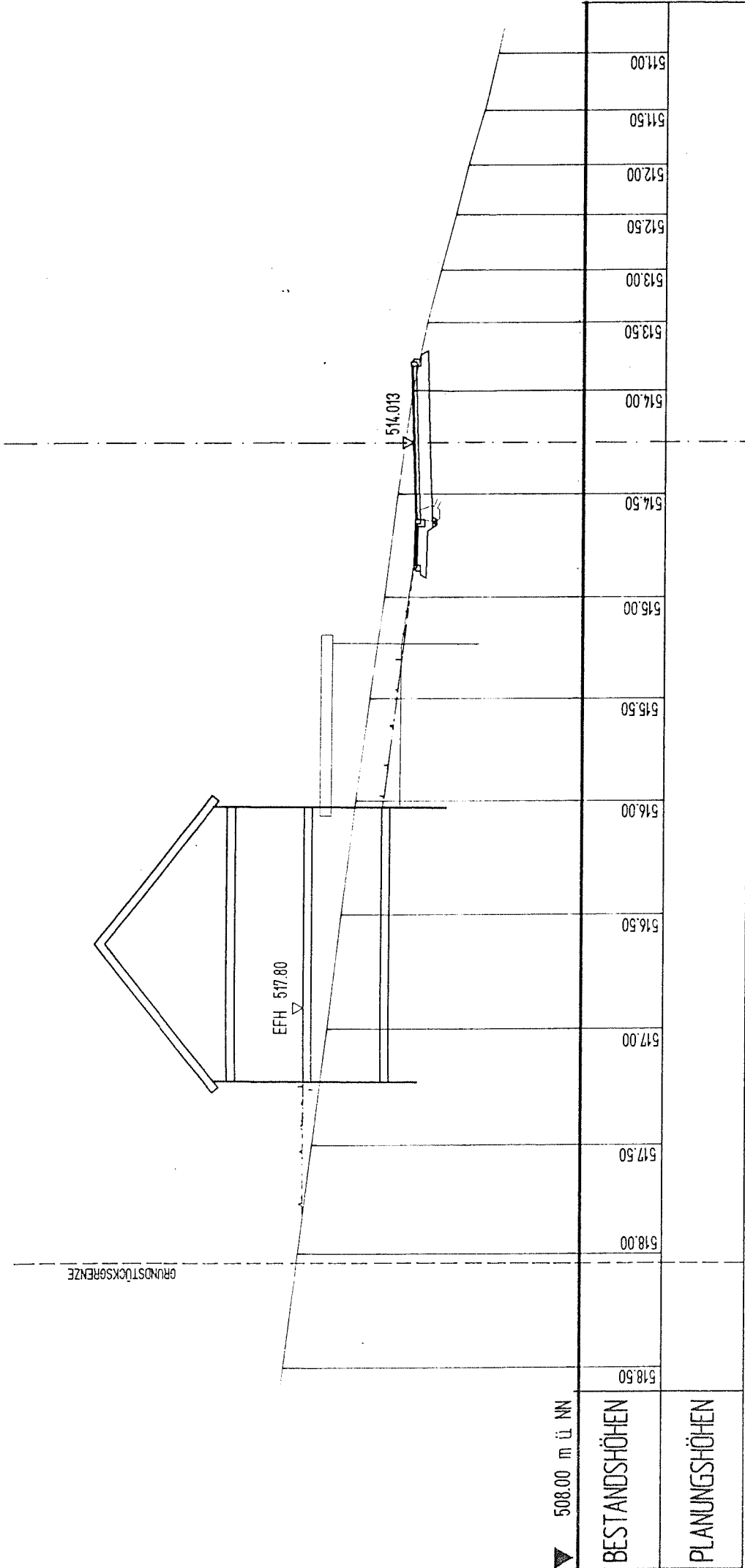
B-PLAN "IM LICHTBERG II"  
 GELANDESCHNITT RLSTOKAR. 1216

PLAN NR.	09.95215	BEARB.	BU/MOE	GEAND.	
PROJ. NR.	09.95215	BEARB.	BU/MOE	MABST.	1 : 200

**PLANUNGSBÜRO FISCHER + PARTNER**

79100 FREIBURG, GONTERSTALSTR. 32  
 TEL. 0761 / 70342-0 FAX. 70342-24

Stadtplanung  
 Architektur  
 Landschaftsplanung



**GEMEINDE STOCKACH**

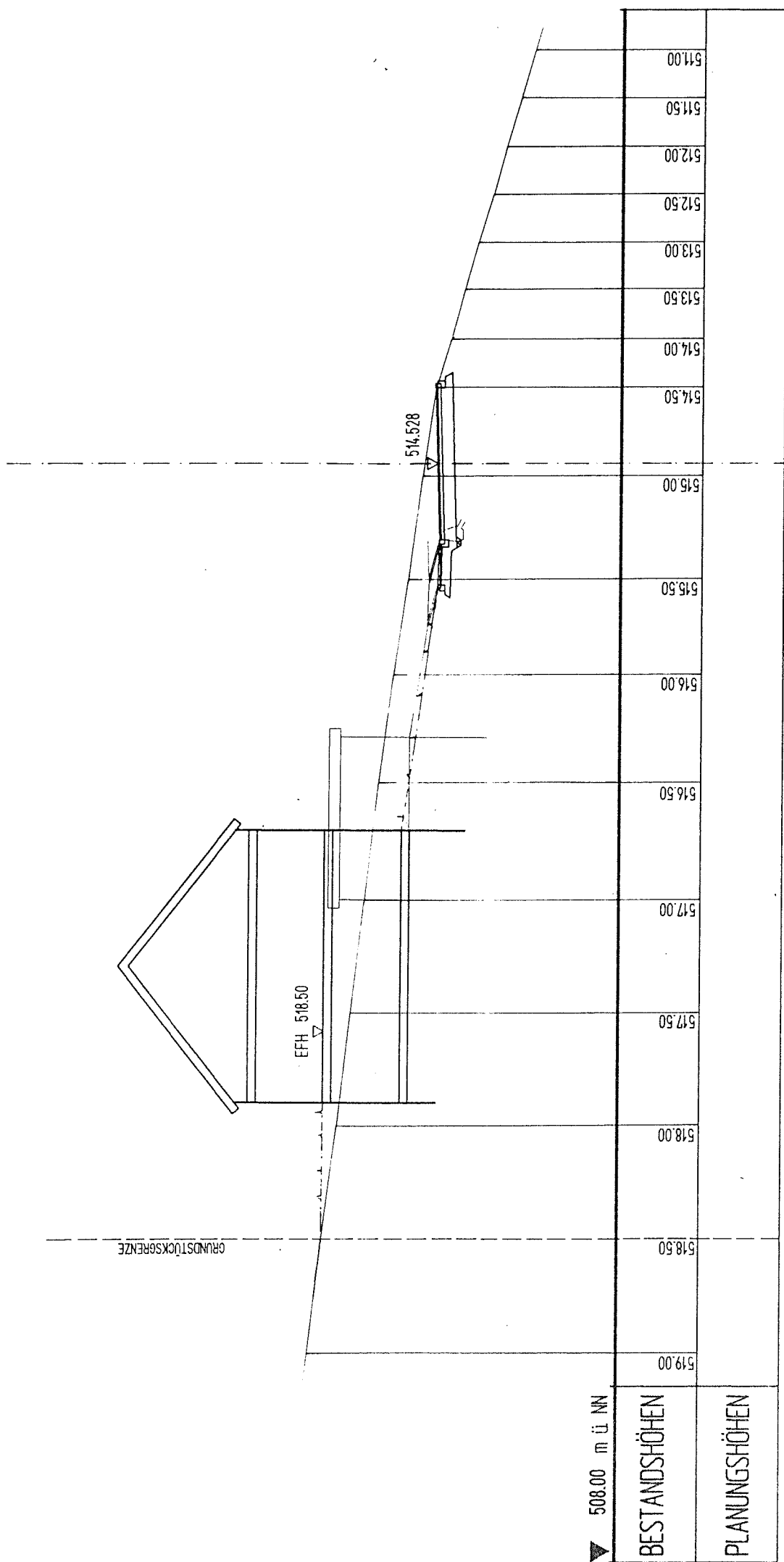
**B-PLAN "IM LICHTBERG II"**  
**GELÄNDESCHNITT FLSTOCKNR. 1217**

PLAN NR. \_\_\_\_\_ DATUM 28.12.95 (FAND)  
 PROJ. NR. 09.95215 BEARB. BU/MOE MABST 1 : 200

**PLANUNGSBÜRO FISCHER + PARTNER**

Stadtplanung  
 Architektur  
 Landschaftsplanung

79100 FREIBURG , GONTERSTALSTR. 32  
 TEL. 0761 / 70342-0 FAX. 70342-24



GEMEINDE STOCKACH

B-PLAN "IM LICHTBERG II"  
 GELÄNDESCHNITT RISTOKAR 1218

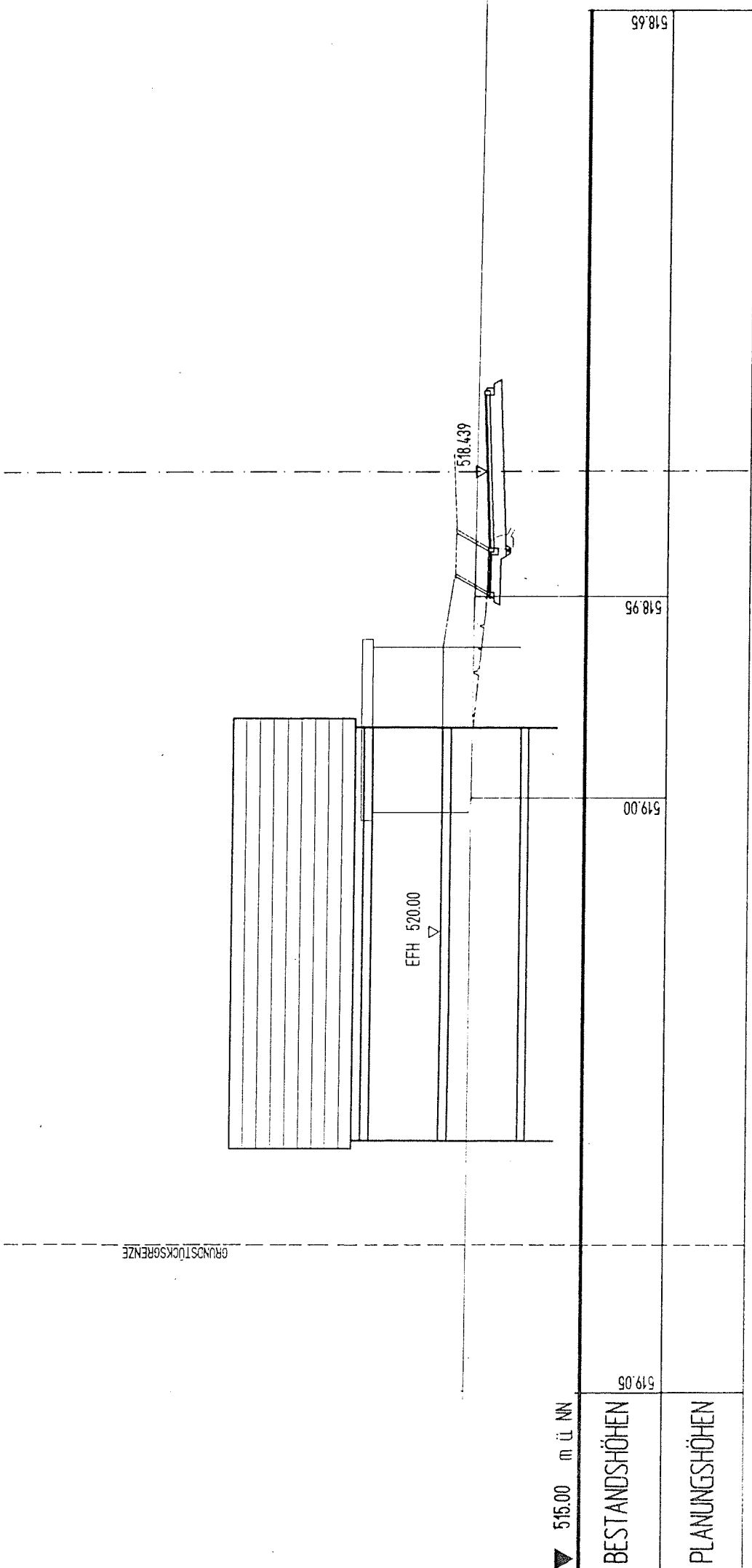
PLAN NR. DA/IM 28.12.95 (GEÄND.)  
 PROJ. NR. 09.95215 BEARB. BU/MOE  
 MABST 1:200

**PLANUNGSBÜRO FISCHER + PARTNER**



Stadtplanung  
 Architektur  
 Landscaping/Sparrung  
 79100 FREIBURG, GONTERSTALSTR. 32  
 TEL. 0761 / 70342-0 FAX. 70342-24





▼ 515.00 m ü NN

BESTANDSHÖHEN

PLANUNGSHÖHEN

519.05

519.00

518.95

518.65

GRUNDSTÜCKSGRENZE


GEMEINDE STOCKACH

B-PLAN "IM LICHTBERG II"  
GELANDESCHNITT FLSTOKNR. 1219

PLAN NR. : 09.95.25  
DATUM: 28.12.95  
PROJ. NR.: BU/MOE  
REARH: BU/MOE  
MABST: 1:200  
(F.A.N.)

PLANUNGSBÜRO FISCHER + PARTNER

79100 FREIBURG, GÜNTERSTALSTR. 32  
TEL. 0781 / 70342-0 FAX. 70342-24



Stadtplanung  
Architektur  
gmbh & Co. KG