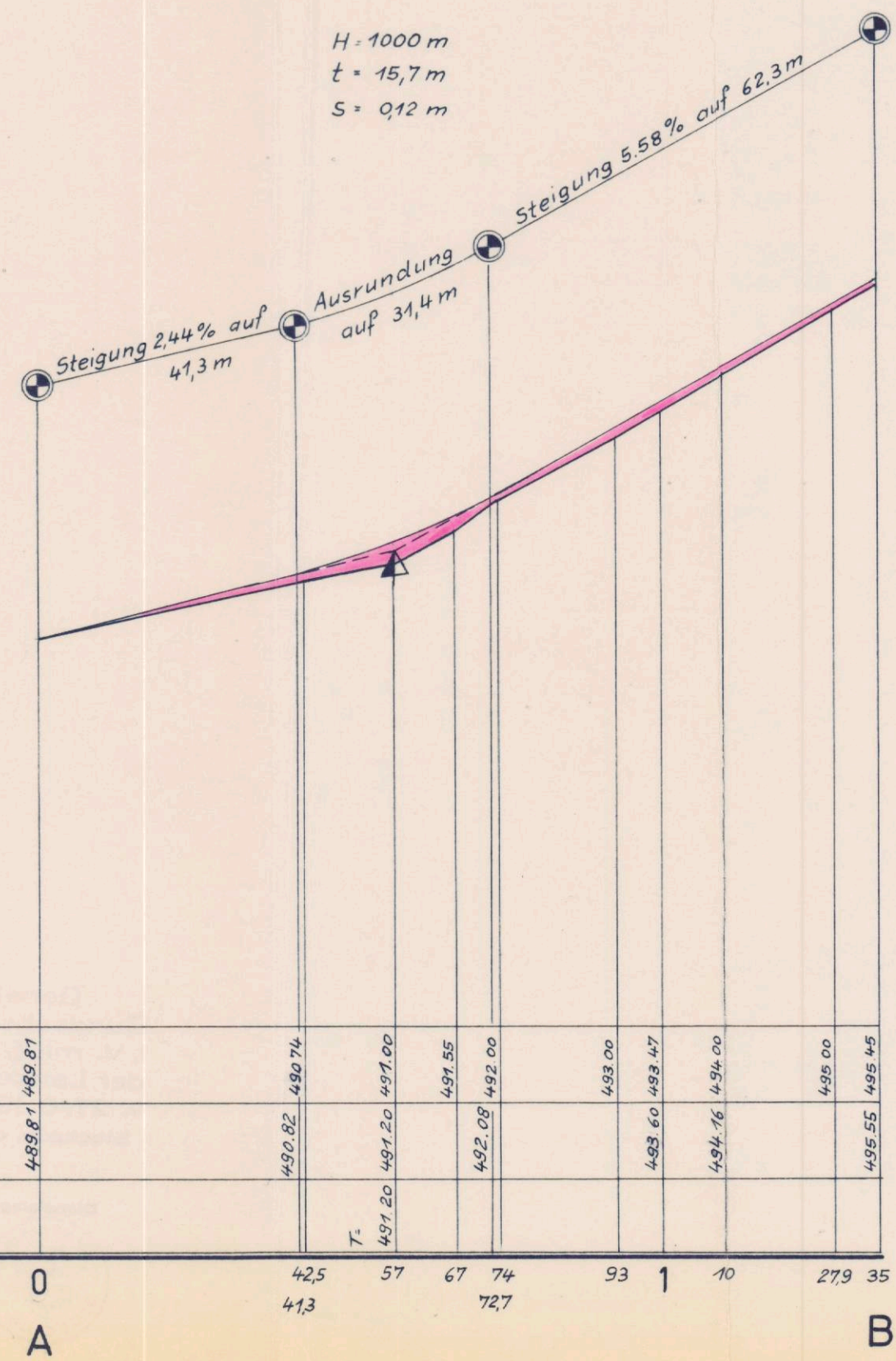



Straße A-B

H = 1000 m  
t = 15,7 m  
s = 0,12 m

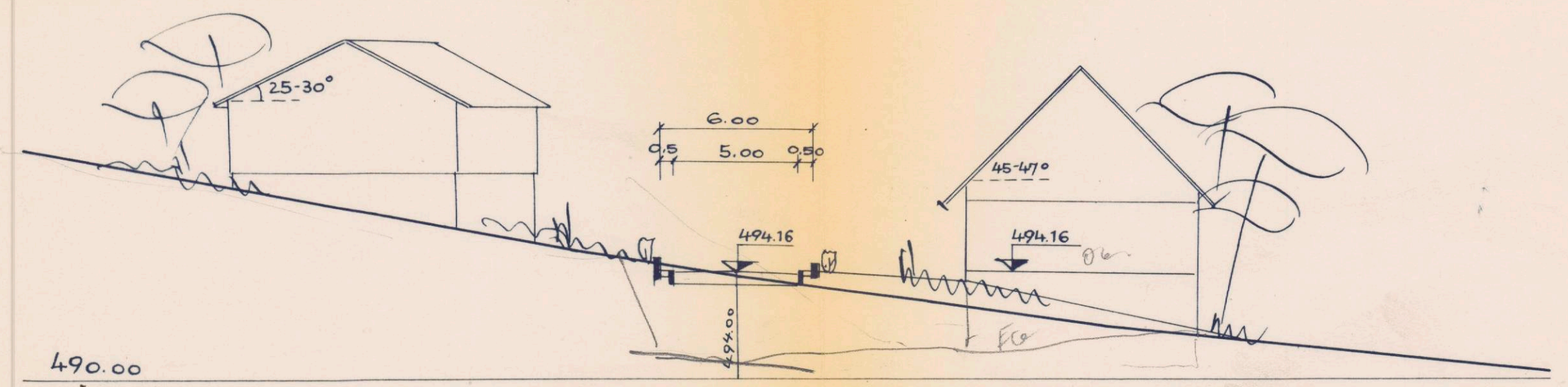


Straße C-B

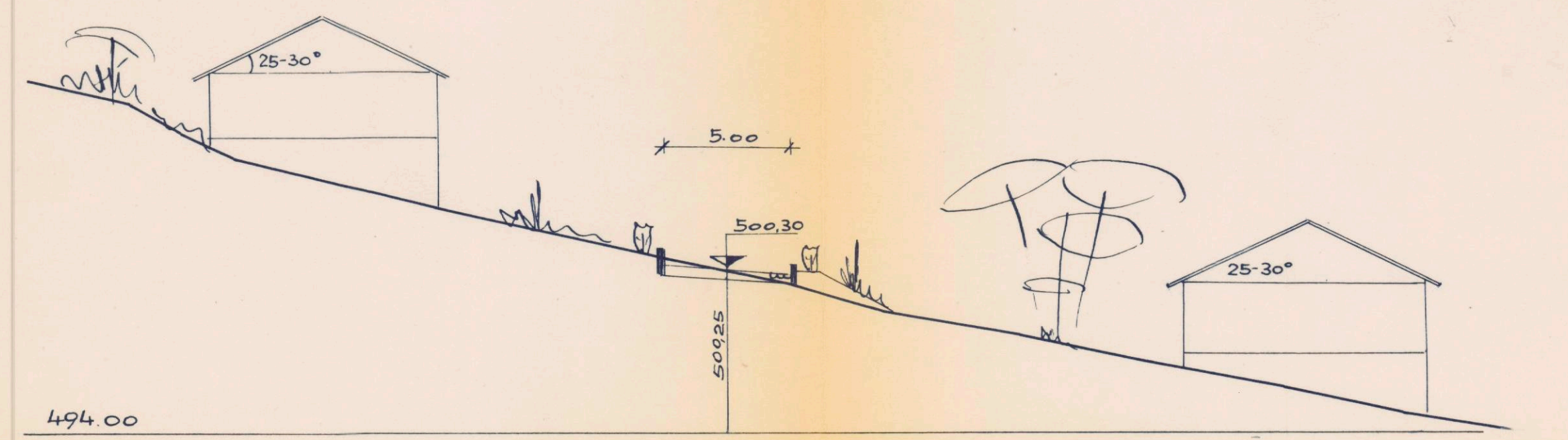
H = 200 m  
t = 15,8 m  
s = 0,63 m



Straße A-B  
Schnitt bei 110 m



Straße C-B  
Schnitt bei 40 m



Bebauungsplan für das Gewann "Im Lichtberg" Längs- u. Querschnitte der gepl. Straßen A-B u. C-B

Längenschnitte M 1:1000 / 1:100  
Querschnitte M 1:200 / 1:200

Konstanz, den 8.3. 1966  
Der Planfertiger:

Winterspüren, den 10.3. 1966  
Der Bürgermeister:

ARNO JAHN  
BAU-ING. B.D.B.  
FREIER ARCHITEKT  
KONSTANZ  
SALESIANERWEG 1 • TEL. 2114



*Kemmer*