










Lahmet

GEMEINDE
WAHLWIES


BEBAUUNGSPLAN FÜR DAS
GEWANN "ZWISCHEN DEN STRASSEN"
STRASSEN-U. BAULINIENPLAN M. 1:1000

Erläuterungen:

-  Neufestzustellende Straßenbegrenzungslinie
-  Neufestzustellende Baulinie
-  Neufestzustellende Baugrenze
-  Straßenverkehrsflächen Gehweg
-  Nicht überbaubare Grundstücksflächen
-  Offene Bauweise nur Einzelhäuser zulässig
-  Grenze des räumlichen Geltungsbereiches des Bebauungsplanes
-  WA Allgemeines Wohngebiet
-  Sichtdreieck von der Bebauung freimachen

Konstanz, den 9. M. 1966
Der Planfertiger:
ARNO JAHN
BAU-ING. - B.D.B.
FREIER ARCHITEKT
KONSTANZ
SALESIANERWEG 1 - TEL 62114

Wahlwies, den 24. Jan. 1967
Der Bürgermeister:



Inkrafttreten 08.05.1967