




Allgemein	
Revisionsnummer	0
Anzahl Punkte	4839
Mindestwert für X-Koordinate	3500500.667m
Mindestwert für Y-Koordinate	5301753.000m
Höchstwert für X-Koordinate	3500582.667m
Höchstwert für Y-Koordinate	5301844.000m
Mindesthöhe	0.000m
Maximaler Höhenwert	0.274m
Mittlere Höhe	0.065m
Raster	
X-Abstand	1.000m
Y-Abstand	1.000m
Ausrichtung	N00° 00' 00.00" O
Menge	
Urgelände	-DGM-Nulllebene
Vergleichs-DGM	-DGM-UT100-zugeschnitten
Abtragsfaktor	1.000
Auftragsfaktor	1.000
Abtragsmenge (angepasst)	0.00 Kubikmeter
Auftragsmenge (angepasst)	302.54 Kubikmeter
Nettomenge (angepasst)	302.54 Kubikmeter <Auftrag>

ID	Min. Höhe	Max. Höhe	Farbschema
1	0.000m	0.050m	
2	0.050m	0.100m	
3	0.100m	0.150m	
4	0.150m	0.200m	
5	0.200m	0.250m	
6	0.250m	0.300m	