









STADT STOCKACH

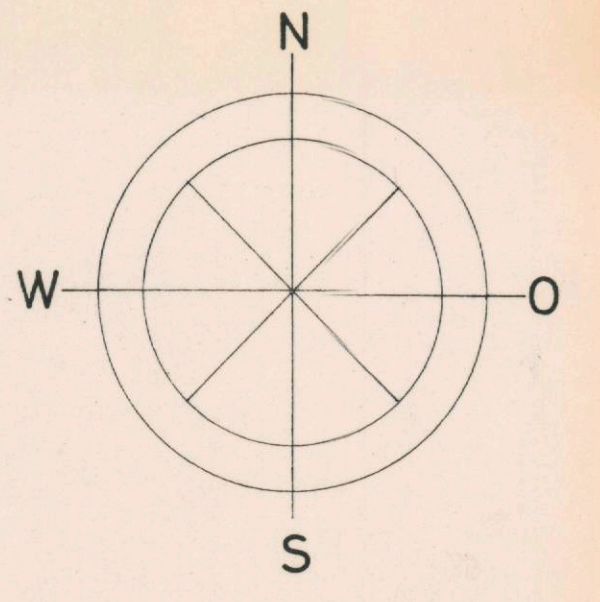
TEILBEBAUUNGSPLAN FÜR DAS GEWANN HINTERE WALKE

ÄNDERUNG

Gestaltungsplan
Maßstab 1:1000

ERLÄUTERUNGEN

-  Alte Bebauung
-  Geplante Bebauung 1,2-Geschossig
-  Öffentl. Grünflächen
-  Private Grünflächen
-  Öffentl. Strassen
-  Bestehenbl. Grundstücksgrenzen
-  Wegfallende Grundstücksgrenzen
-  Geplante Grundstücksgrenzen
- 0,30 Grundflächenzahl



Juli 1968
Stockach, im ~~März 1967~~



Bürgermeisteramt:

Stadtbauamt:

[Handwritten signature in blue ink]